



TAGESORDNUNG

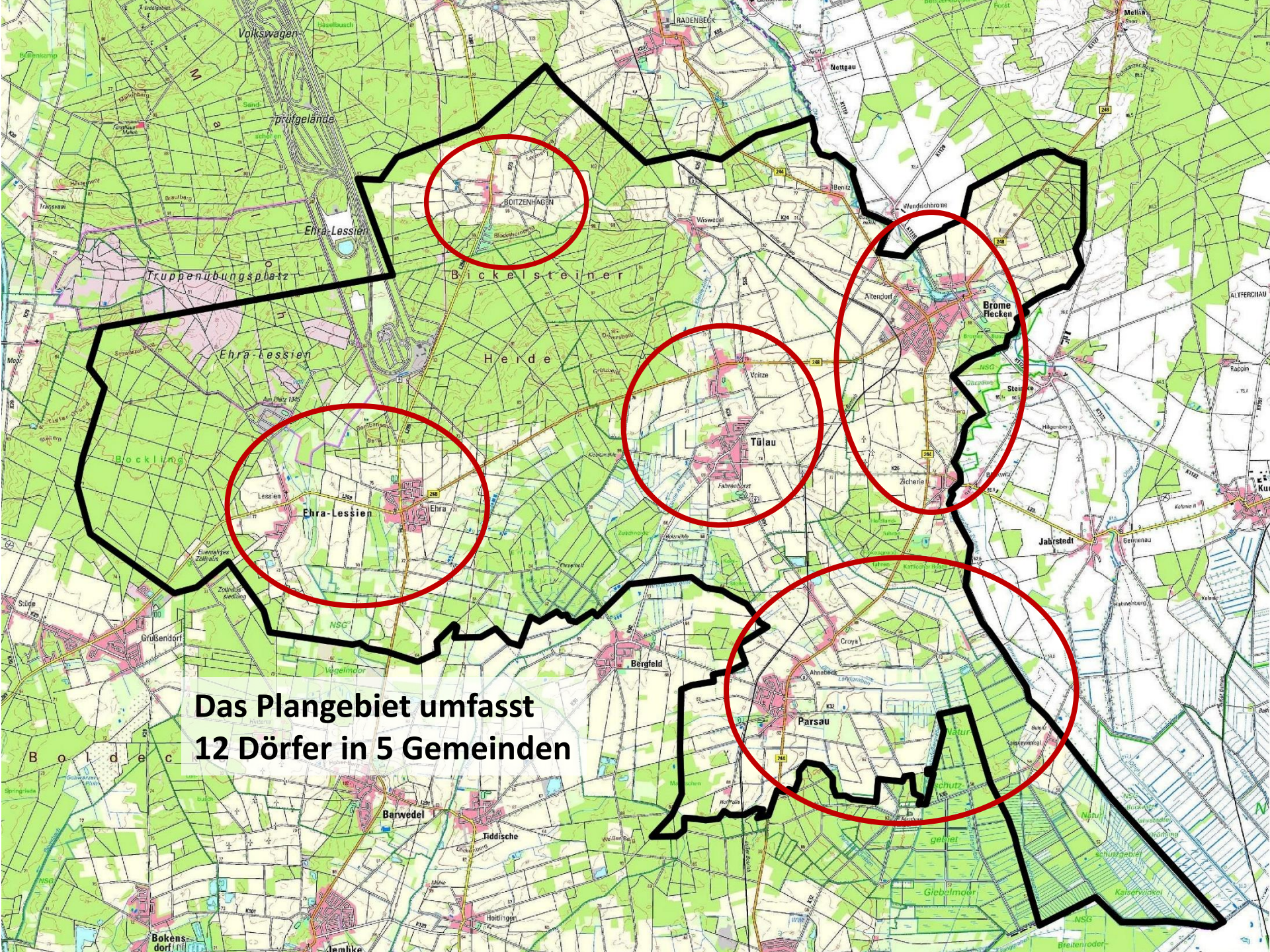
1. Technik MS Teams
2. Vorstellung Planungsbüro
3. Dorfentwicklung *Dorfregion am Drömling*
4. Geplanter Ablauf der Dorfentwicklung
5. Dorfentwicklungsplan - Förderung
6. Bestandsaufnahme „Großgrünbestand“
7. Ansätze für öffentliche Vorhaben
8. Ablauf Arbeitskreis Ökologie und Umwelt





**Dorfentwicklung
Dorfregion am Drömling**

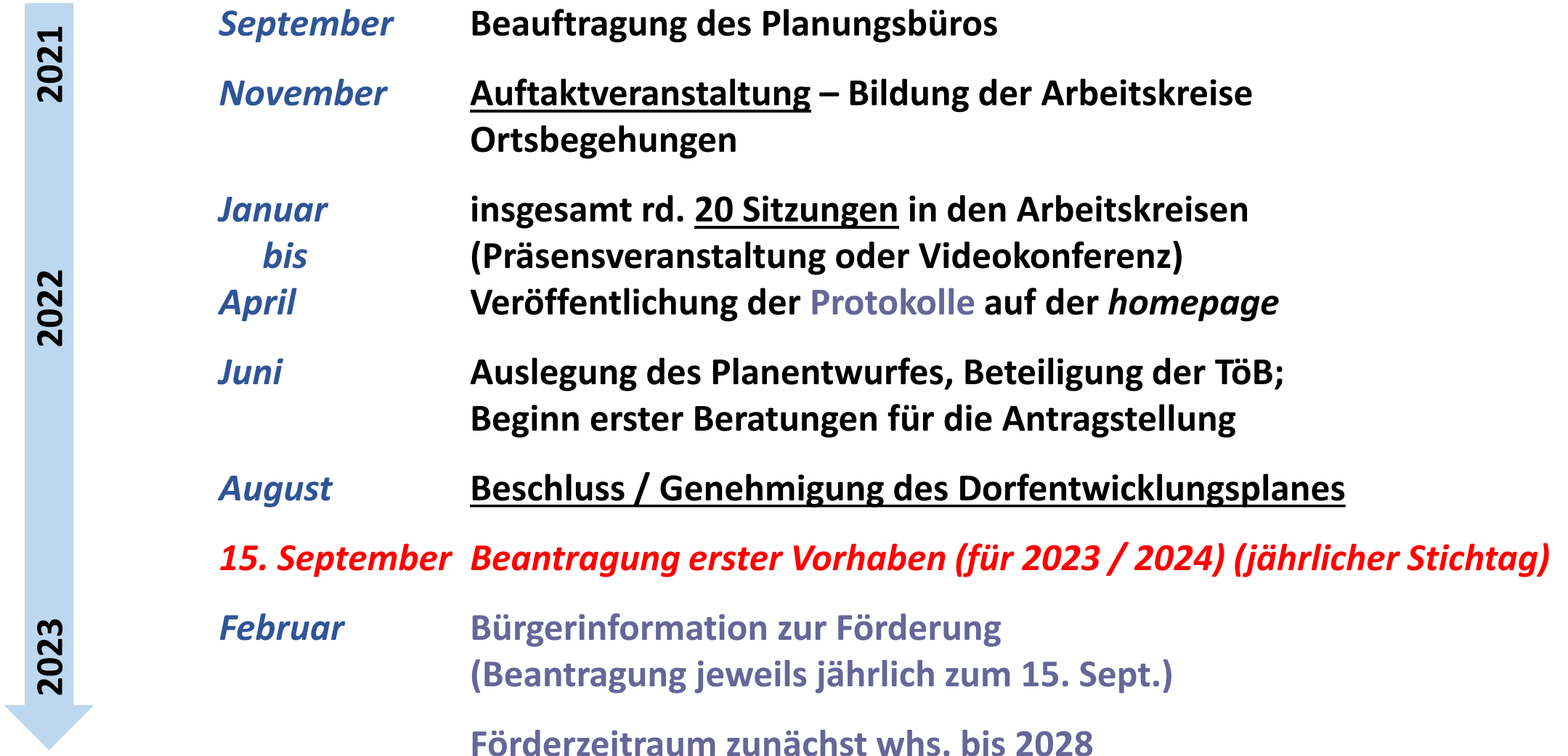
**3. DORFREGION -
ÜBERSICHT**



**Das Plangebiet umfasst
12 Dörfer in 5 Gemeinden**



4 . GEPLANTER ABLAUF DER DORFENTWICKLUNG





4 . GEPLANTER ABLAUF DER DORFENTWICKLUNG

DIE ARBEITSKREISE – INHALTLICHE ASPEKTE

Baukultur und Siedlungsentwicklung – Moderation Monika Traub

Traditionelle Baustruktur, Gebäudeleerstand, Fördermöglichkeiten, Siedlungsentwicklung

Straßenraum und Mobilität - Moderation Monika Traub

Erneuerungsbedarf, Barrierefreiheit, Verkehrssicherheit, Aufenthaltsqualität, ÖPNV - ergänzende Angebote

Soziales Leben und Daseinsvorsorge - Moderation Holger Broja

Gemeinschaftliche Einrichtungen; kulturelles Leben; Angebote für Kinder, Jugendliche, Erwachsene, Ältere

Wirtschaft / Tourismus - Moderation Holger Broja

bestehende Betriebe; Angebote in der Region, Entwicklungsmöglichkeiten; Fördermöglichkeiten

Ökologie und Umwelt - Moderation Volker Warnecke

Naturraum und Dorfgrün; Ansätze für den Klimaschutz

Landwirtschaft - Moderation Henny Frühauf

Beteiligung der aktiven Landwirte; Bewertung der Situation und Entwicklungsaussichten



Vergrößern

Dorfgemeinschaft Dörfer am Drömling: Termine der Arbeitskreise (Videokonferenzen)

Beginn jeweils 19.00 Uhr

2021						2022					
Juli	August	September	Oktober	November	Dezember	Januar	Februar	März	April	Mai	Juni
1 Do	1 So	1 Mi	1 Fr	1 Mo	1 Mi	1 Sa <small>Neujahr</small>	1 Di	1 Di	1 Fr	1 So <small>Tag der Arbeit</small>	1 Mi
2 Fr	2 Mo ³¹	2 Do	2 Sa	2 Di	2 Do	2 So	2 Mi <small>DORFÖKOLOGIE technische Einweisung</small>	2 Mi <small>STRABEN MOBILITÄT</small>	2 Sa	2 Mo ¹⁸	2 Do
3 Sa	3 Di	3 Fr	3 So <small>Tag der Dt. Einheit</small>	3 Mi	3 Fr	3 Mo	3 Do ¹	3 Do <small>WIRTSCHAFT TOURISMUS</small>	3 So	3 Di	3 Fr <small>Vorlage Planentwurf</small>
4 So	4 Mi	4 Sa	4 Mo ⁴⁰	4 Do	4 Sa	4 Di	4 Fr	4 Fr	4 Mo <small>DORFÖKOLOGIE UMWELT</small>	4 Mi	4 Sa
5 Mo ²⁷	5 Do	5 So	5 Di	5 Fr <small>Auftaktveranstaltung</small>	5 So	5 Mi	5 Sa	5 Sa	5 Di	5 Do	5 So <small>Pfingsten</small>
6 Di	6 Fr	6 Mo ³⁶	6 Mi	6 Sa	6 Mo	6 Do <small>Heilige Drei Könige</small>	6 So	6 So	6 Mi	6 Fr	6 Mo <small>Pfingst- montag</small> ²³
7 Mi	7 Sa	7 Di	7 Do	7 So	7 Di	7 Fr	7 Mo <small>LANDWIRTSCHAFT Gruppe 1</small>	7 Mo ¹⁰	7 Do	7 Sa	7 Di
8 Do	8 So	8 Mi	8 Fr	8 Mo ⁴⁵	8 Mi	8 Sa	8 Di	8 Di	8 Fr	8 So <small>Muttertag</small>	8 Mi
9 Fr	9 Mo ³²	9 Do	9 Sa	9 Di	9 Do	9 So	9 Mi <small>STRABEN technische</small> <small>BAUKULTUR Einweisung</small>	9 Mi	9 Sa	9 Mo ¹⁹	9 Do
10 Sa	10 Di	10 Fr	10 So	10 Mi	10 Fr	10 Mo	10 Do ²	10 Do <small>DORFGEMEINSCHAFT DASEINSVORSORGE</small>	10 So	10 Di	10 Fr
11 So	11 Mi	11 Sa	11 Mo	11 Do	11 Sa	11 Di	11 Fr	11 Fr	11 Mo ¹⁵	11 Mi	11 Sa
12 Mo ²⁸	12 Do	12 So	12 Di	12 Fr	12 So	12 Mi	12 Sa	12 Sa	12 Di	12 Do	12 So
13 Di	13 Fr	13 Mo ³⁷	13 Mi <small>Lenkungsgruppe</small>	13 Sa <small>Ortsbegehungen</small>	13 Mo	13 Do	13 So	13 So	13 Mi	13 Fr	13 Mo ²⁴
14 Mi	14 Sa	14 Di	14 Do	14 So	14 Di	14 Fr	14 Mo ⁷	14 Mo <small>BAUKULTUR SIEDLUNGSENTWICKLUNG</small>	14 Do	14 Sa	14 Di
15 Do	15 So	15 Mi	15 Fr	15 Mo	15 Mi	15 Sa	15 Di	15 Di	15 Fr <small>Karfreitag</small>	15 So	15 Mi
16 Fr	16 Mo ³³	16 Do	16 Sa	16 Di	16 Do	16 So	16 Mi	16 Mi	16 Sa	16 Mo ²⁰	16 Do <small>Fron- leichnam</small>
17 Sa	17 Di	17 Fr	17 So	17 Mi	17 Fr	17 Mo	17 Do ³	17 Do <small>DORFGEMEINSCHAFT DASEINSVORSORGE</small>	17 So <small>STRABEN MOBILITÄT</small>	17 Di	17 Fr
18 So	18 Mi	18 Sa	18 Mo ⁴²	18 Do	18 Sa	18 Di	18 Fr	18 Fr	18 Mo <small>Oster- montag</small> ¹⁶	18 Mi	18 Sa
19 Mo ²⁹	19 Do	19 So	19 Di	19 Fr	19 So	19 Mi	19 Sa	19 Sa	19 Di	19 Do	19 So
20 Di	20 Fr	20 Mo ³⁸	20 Mi	20 Sa <small>Ortsbegehungen</small>	20 Mo <small>Lenkungsgruppe</small>	20 Do	20 So	20 So	20 Mi	20 Fr	20 Mo ²⁵
21 Mi	21 Sa	21 Di	21 Do	21 So	21 Di	21 Fr	21 Mo <small>LANDWIRTSCHAFT Gruppe 2</small>	21 Mo <small>DORFÖKOLOGIE UMWELT</small>	21 Do	21 Sa	21 Di
22 Do	22 So	22 Mi	22 Fr	22 Mo	22 Mi	22 Sa	22 Di	22 Di	22 Fr	22 So	22 Mi
23 Fr	23 Mo ³⁴	23 Do	23 Sa	23 Di	23 Do	23 So	23 Mi <small>BAUKULTUR SIEDLUNGSENTWICKLUNG</small>	23 Mi	23 Sa	23 Mo ²¹	23 Do
24 Sa	24 Di	24 Fr	24 So	24 Mi	24 Fr <small>Heiligabend</small>	24 Mo <small>LANDWIRTE technische Einweisung</small>	24 Do	24 Do <small>DORFGEMEINSCHAFT DASEINSVORSORGE</small>	24 So	24 Di	24 Fr
25 So	25 Mi	25 Sa	25 Mo ⁴³	25 Do	25 Sa <small>1. Weih- nachtstag</small>	25 Di	25 Fr	25 Fr	25 Mo ¹⁷	25 Mi	25 Sa
26 Mo ³⁰	26 Do	26 So	26 Di	26 Fr	26 So <small>2. Weih- nachtstag</small>	26 Mi	26 Sa	26 Sa	26 Di	26 Do <small>Christi Himmelfahrt</small>	26 So
27 Di	27 Fr	27 Mo ³⁹	27 Mi	27 Sa	27 Mo ⁵²	27 Do <small>DORFGEM. technische</small> <small>WIRTSCHAFT Einweisung</small>	27 So	27 So <small>Beginn der Sommerzeit</small>	27 Mi	27 Fr	27 Mo ²⁶
28 Mi	28 Sa	28 Di	28 Do	28 So <small>1. Advent</small>	28 Di	28 Fr	28 Mo	28 Mo	28 Do <small>Lenkungsgruppe</small>	28 Sa	28 Di
29 Do	29 So	29 Mi	29 Fr	29 Mo ⁴⁸	29 Mi	29 Sa	29 Sa	29 Di	29 Fr	29 So	29 Mi
30 Fr	30 Mo ³⁵	30 Do	30 Sa	30 Di	30 Do	30 So	30 So	30 Mi <small>STRABEN MOBILITÄT</small>	30 Sa	30 Mo ²²	30 Do
31 Sa	31 Di		31 So <small>Ende der Sommerzeit</small>		31 Fr <small>Silvester</small>	31 Mo ⁵	31 Mo	31 Do <small>WIRTSCHAFT TOURISMUS</small>		31 Di	



5. DORFENTWICKLUNGSPLAN - FÖRDERUNG

- **Fördergrundlage** für die benannten kommunalen Projekte
- **Fördergrundlage** (allgemein) auch für private Vorhaben
- Veränderungen / Ergänzungen sind durch **Fortschreibungen** möglich
- **Beteiligung der Öffentlichkeit** (Arbeitskreise), auch bei späterer Umsetzung



5. DORFENTWICKLUNGSPAN - FÖRDERUNG

ZILE - DORFENTWICKLUNG

- **Förderquoten (incl. MwSt., Stand 2022):**
Gemeinde **Parsau** und **Samtgemeinde: 80 %**
Gemeinden **Tülau, Ehra-Lessien** und Flecken **Brome: 53 %**
Stadt **Wittingen: 43 %**
- Kirchengemeinden: 35 %
- in vielen Fällen **Erhöhung um 10 %** bei inhaltlicher Zuordnung zu den Zielen der LEADER-Region *Isenhanger Land*
- **Förderquote für private Vorhaben: 30 %**
(incl. 5 % *LEADER-Bonus*)
- je nach Art des Vorhabens ergeben sich **max. Förderbeträge**
- die beantragten Vorhaben werden einer **Bewertung** durch die Förderbehörde unterzogen
















6. BESTANDSAUFNAHME GROSSGRÜNBESTAND





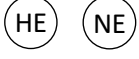










Dorfentwicklungsplanung

Dorfregion Dorfregion am Drömling

Siedlungsstruktur

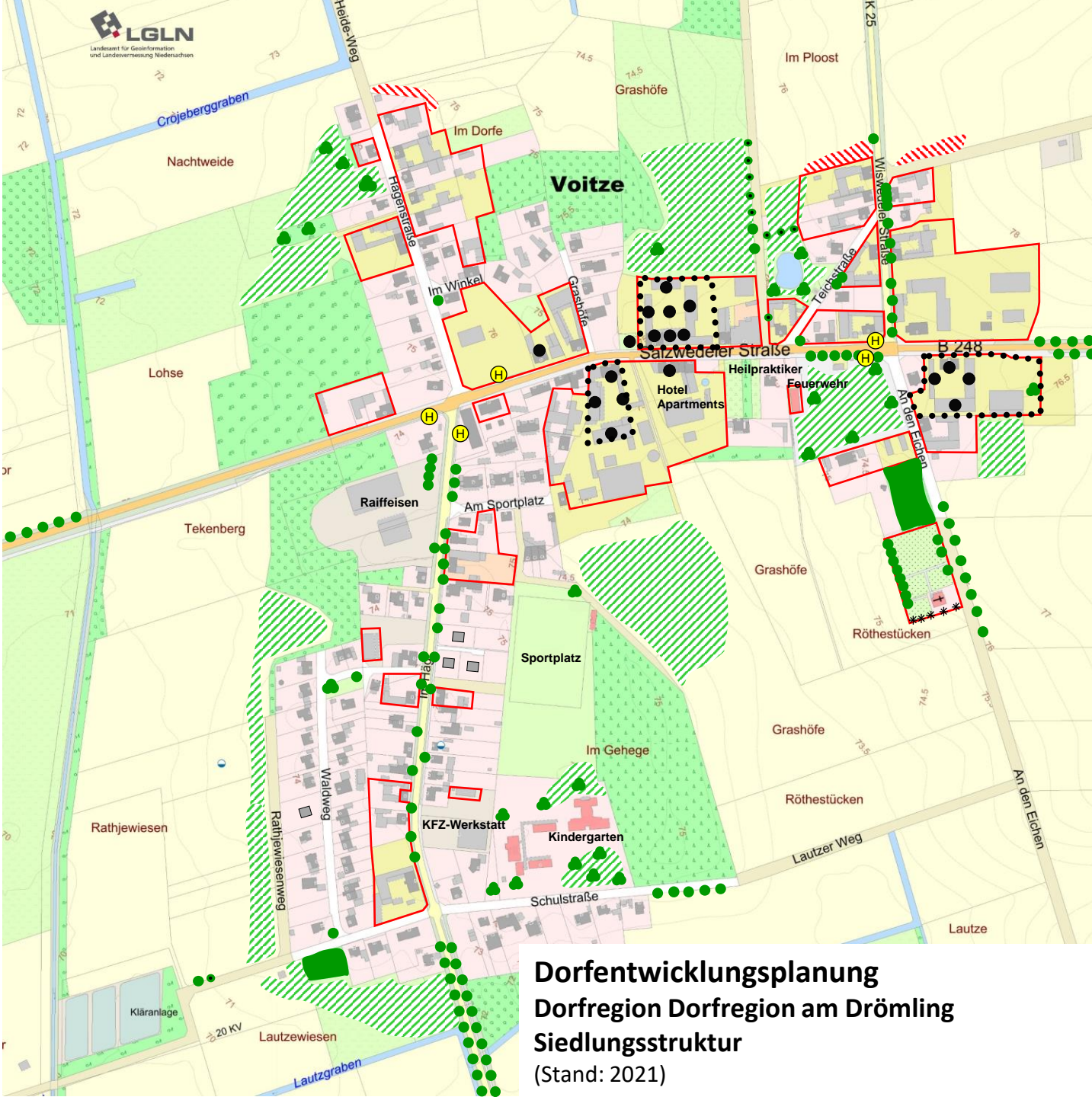
(Stand: 2021)

-  Siedlungsfläche
-  öffentliche Gebäude
-  Bereich förderfähiger Gebäude
-  Gebäudeleerstand bzw. -unternutzung
-  Baudenkmal /-denkmalbereich
-  prägende Gehölze / Obst
-  prägende Allee/Baumreihe
-  Naturdenkmal
-  prägender typischer Ortsrand bzw. Freifläche
-  störender, nicht ausgebildeter Ortsrand;
unzureichend ausgebildete Freifläche
-  störendes Einzelgehölz















-  Ackerflächen
-  Grünland
-  Laubwald
-  Mischwald
-  Landw. Haupt- / Nebenerwerbsbetrieb
-  Tierhaltung (B = Bienen, R = Rinder, S = Schweine,...)
-  Getreidetrocknungsanlage, Lüftungsanlage
-  Bushaltestelle
-  Aufenthaltsbereich / Gemeinschaftsanlage
-  Handlungsbedarf im öffentlichen Raum
-  Problemstelle für landwirtschaftlichen Verkehr
-  Erneuerungsbedarf im Straßenraum
-  Geltungsbereich der Örtlichen Bauvorschrift
-  Kinderspielplatz
-  Parkplatz

Dorfentwicklung *Dorfregion am Drömling*

6. BESTANDSAUFNAHME GROSSGRÜNBESTAND (Beispiel)








**Dorfentwicklungsplan
Dorfregion Dorfregion am Drömling
Siedlungsstruktur
(Stand: 2021)**













-  Bereich förderfähiger Gebäude
-  Gebäudeleerstand bzw. -unternutzung
-  Baudenkmal /-denkmalbereich
-  prägende Gehölze / Obst
-  prägende Allee/Baumreihe
-  Naturdenkmal
-  prägender typischer Ortsrand bzw. Freifläche
-  störender, nicht ausgebildeter Ortsrand;
unzureichend ausgebildete Freifläche
-  störendes Einzelgehölz
-  Ackerflächen
-  Grünland
-  Laubwald
-  Mischwald
-  Bushaltestelle

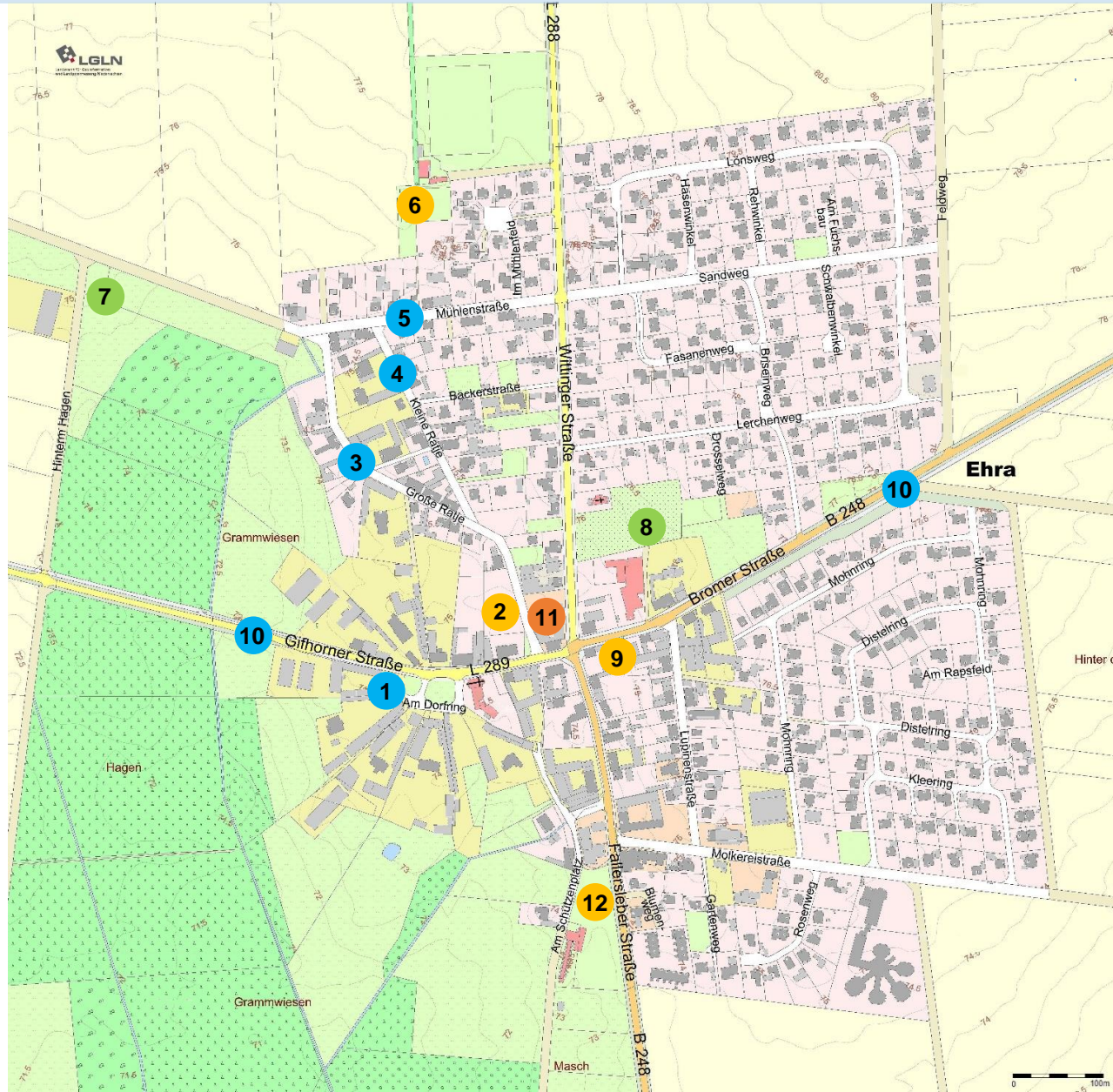
7. ANSÄTZE FÜR ÖFFENTLICHE VORHABEN IN BOITZENHAGEN



Zuordnung der bekannten Handlungsansätze zu folgenden Arbeitsgruppen:

-  Soziales Leben / Daseinsvorsorge
-  Ökologie und Umwelt
-  Straßenraum und Mobilität
-  Wirtschaft / Tourismus
-  Baukultur / Siedlungsentwicklung

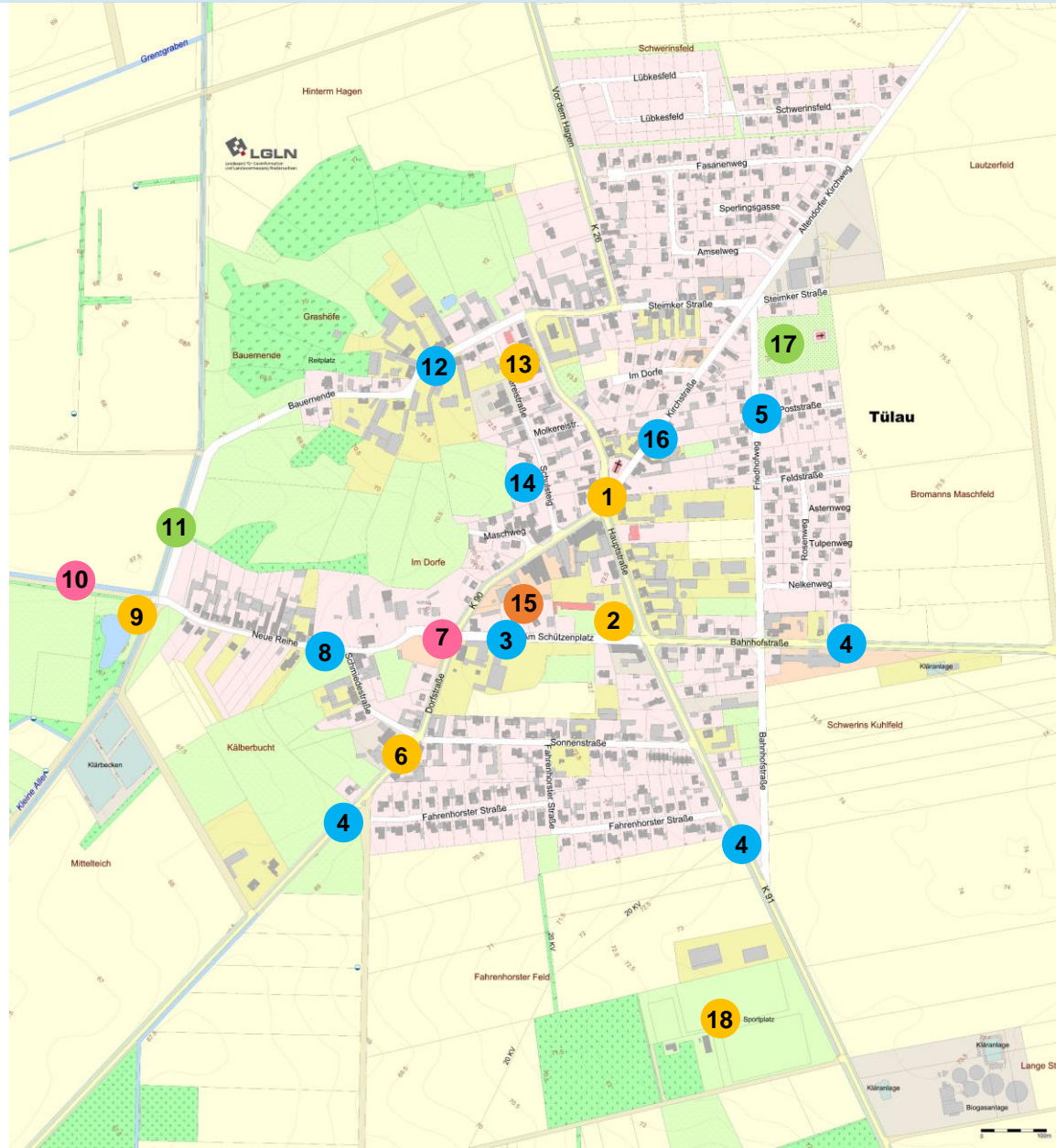
-  1 Aufwertung des Dorfgemeinschaftshauses
-  2 Neugestaltung der Außenanlagen am DGH
-  3 Erneuerung vom Wiswedeler Weg
-  4 Erneuerung von Am Blockshornberg / Waldsiedlung
-  5 Betonung der Ortseinfahrten im Zuge der L 288
-  6 Erneuerung der Straße Moortrift
-  7 Erneuerung der Nebenanlagen an der K 23
-  8 Gestaltung der zentralen Freifläche
-  9 Erneuerung/Folgenutzung des Feuerwehrhauses
-  10 Erneuerung vom Straßenraum Am Teich und Gestaltung vom Festplatz
-  11 Erneuerung des Knesebecker Weg
-  12 Siedlungsentwicklung



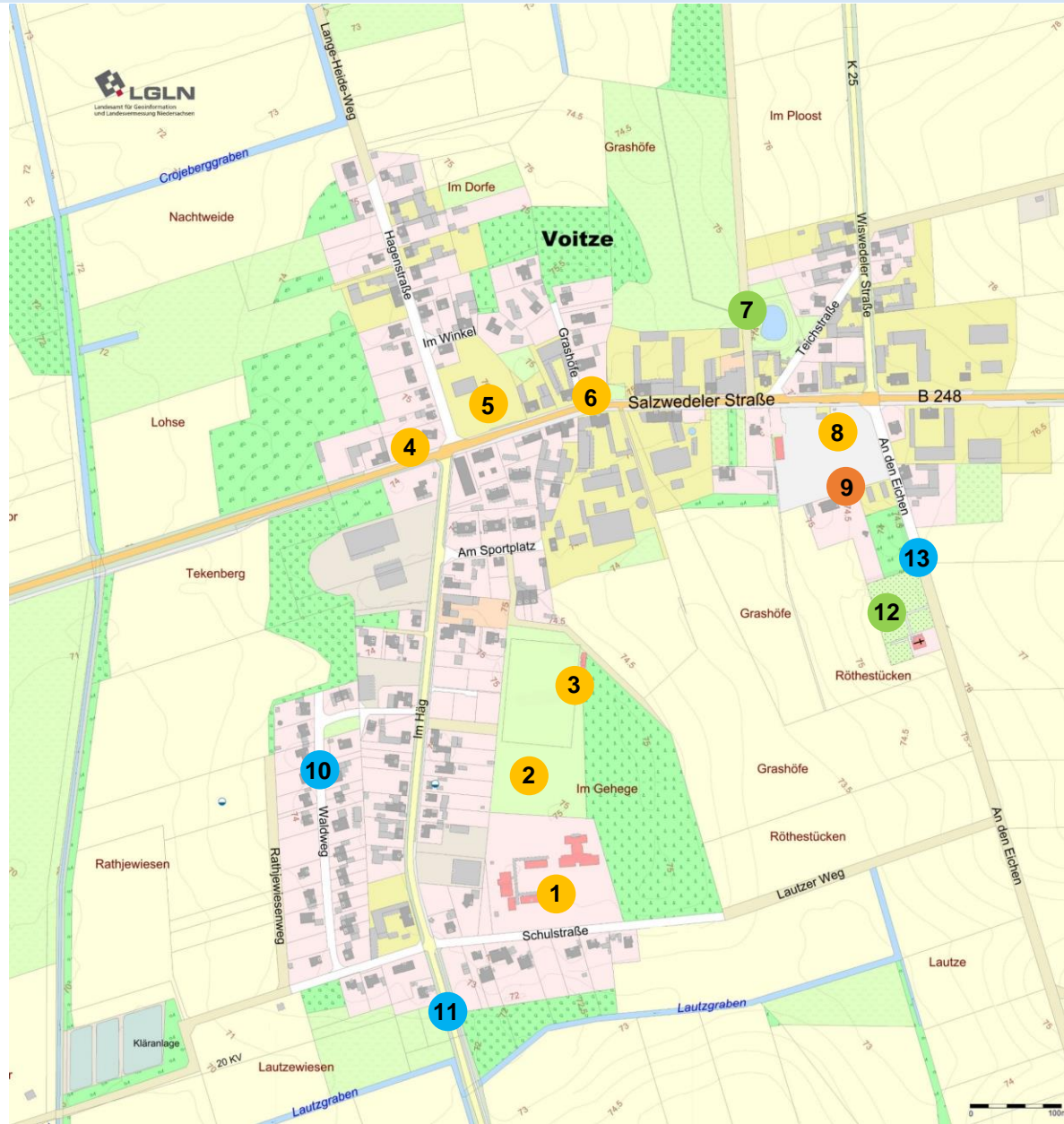
- 1 Umgestaltung des *Dorfrings*
- 2 Anlage der neuen Ortsmitte
- 3 Erneuerung des Straßenraumes *Große Ratje*
- 4 Erneuerung der Straßenräume *Kleine Ratje* und *Bäckerstraße*
- 5 Erneuerung der *Mühlenstraße*
- 6 Folgenutzung für den Tennisplatz
- 7 **Aufwertung des *Brennlochs***
- 8 **Aufwertung des Friedhofes und Erneuerung des Ehrenmals**
- 9 Umnutzung des ehemaligen Feuerwehrhauses
- 10 Umgestaltung der *Bromer Straße* und der *Gifhorner Straße*
- 11 Erhaltung ortsbildprägender Bausubstanz
- 12 Umgestaltung des Schützenplatzes



- 1 Gestaltung am Ehrenmal
- 2 Erneuerung der *Dorfstraße*
- 3 Gestaltung der *Platzstraße*
- 4 Erneuerung der *Bergstraße*
- 5 Erneuerung des Schützenheims



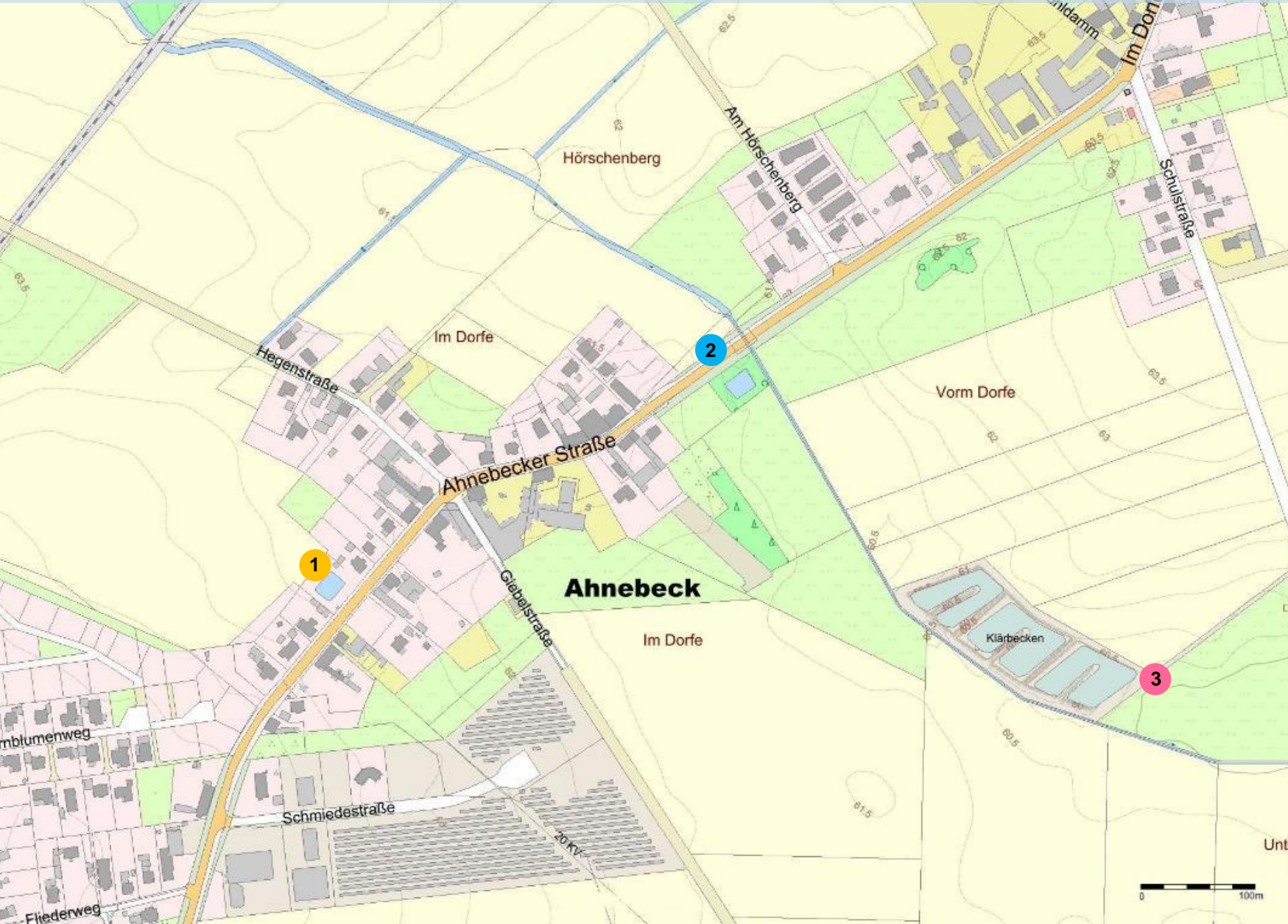
- 1 Gestaltung des Vorplatzes am Gasthaus Glupe
- 2 Aufwertung des Schützenplatzes
- 3 Umgestaltung der Straße Am Schützenplatz
- 4 Verkehrsberuhigungen im Zuge der K 26, der K 90 und der K 91
- 5 Umgestaltung des Friedhofsweges
- 6 Gestaltung der Einmündung Schmiedeweg / Dorfstraße
- 7 Anlage eines Aufenthalts- und Informationsbereiches am BHKW
- 8 Erneuerung der Straße Neue Reihe
- 9 Gestaltung der Freifläche am Ziegenteich
- 10 Erneuerungen und touristische Ausweisungen von Wegeverbindungen
- 11 **Renaturierung der Kleinen Aller**
- 12 Erneuerung der Straße Bauernende
- 13 Erneuerung des Jugendhauses
- 14 Erneuerung der Straßenbeleuchtung im Schulsteig
- 15 Folgenutzung des Bauhofes
- 16 Erneuerung der Kirchstraße
- 17 **Aufwertung des Friedhofes**
- 18 Erneuerung des Sportheimes / Gestaltung des Sportplatzes



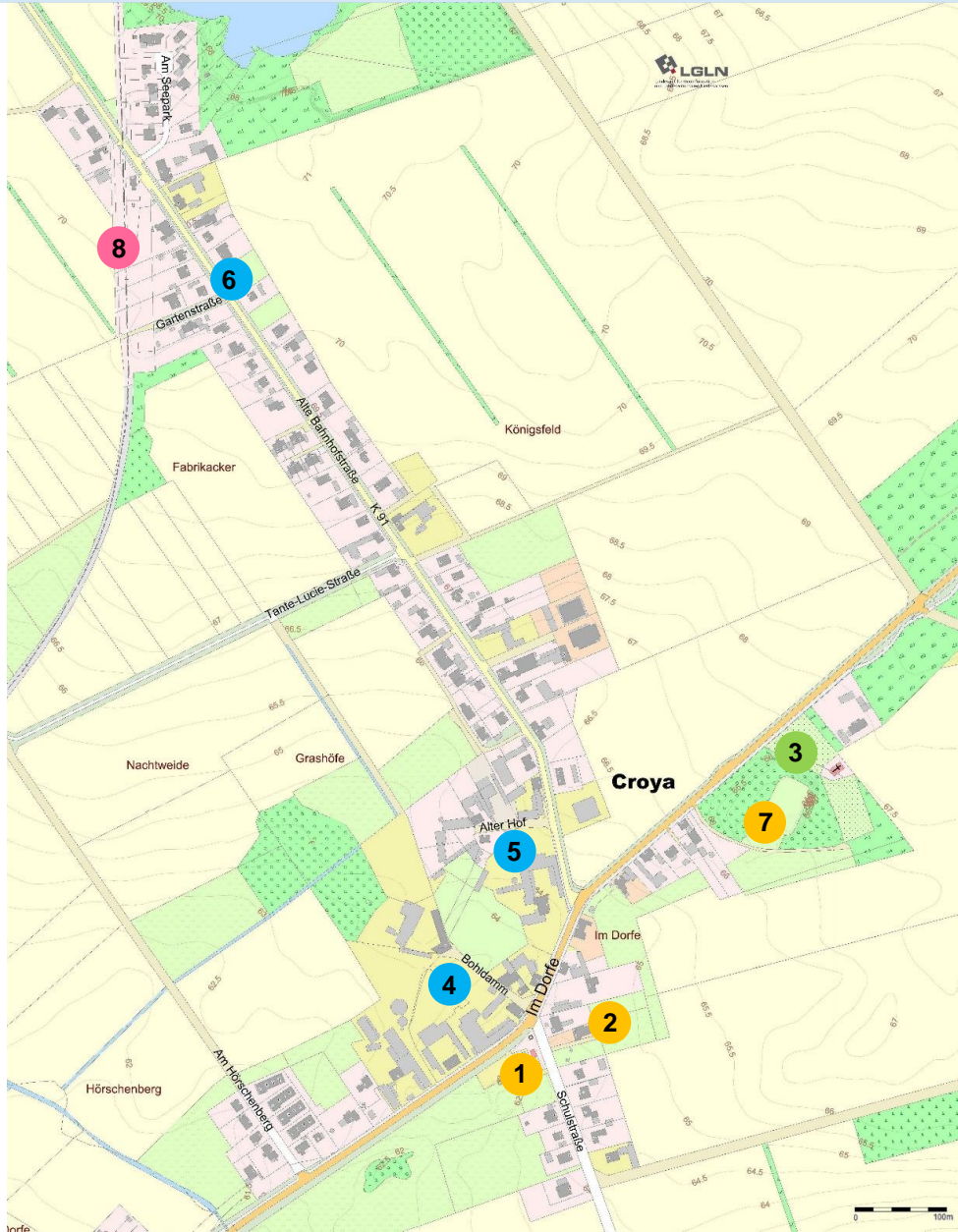
- 1 Multifunktional erweiterte Nutzung der Grundschule
- 2 Anlage einer Spiel- und Freizeitfläche
- 3 Folgenutzung des ehem. Sportheimes
- 4 Schaffung eines Kulturhauses
- 5 Folgenutzung der innerörtlichen Freifläche
- 6 Gestaltung am Ehrenmal
- 7 **Umfeldgestaltung am Dorfteich**
- 8 Folgenutzung des Kalthauses / Vorbau Schützenhaus
- 9 Erhaltung der Vorkeimhäuser
- 10 Erneuerung im Straßenraum *Waldweg*
- 11 Betonung der Ortseinfahrt im Zuge der K 26
- 12 **Aufwertung des Friedhofes**
- 13 Erneuerung Straßenraum An den Eichen



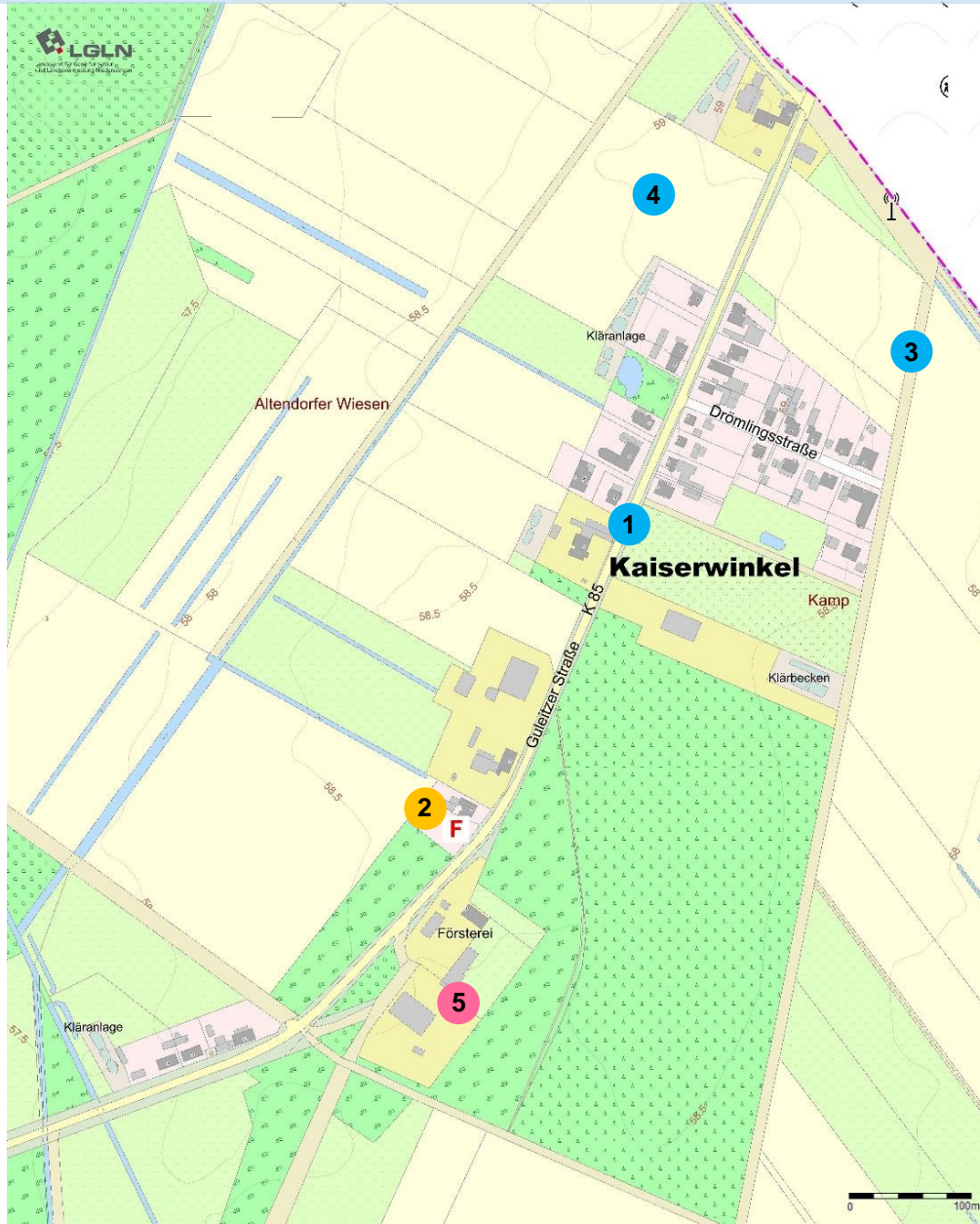
- 1 Erneuerung des alten Schulhauses
- 2 Neugestaltung der Außenanlage am alten Schulhaus
- 3 **Aufwertung des Kirchhofes**
- 4 Folgenutzung des Pfarrhauses
- 5 Verkehrsberuhigung in der *Bergfelder Straße*
- 6 Parkplatzerweiterung am *Schulweg*
- 7 Erneuerung der *Hauptstraße* (B 244)
- 8 Erneuerung des Kalthauses
- 9 Folgenutzung des ehemaligen Feuerwehrhauses
- 10 **Gestaltung der Grünfläche am *Schubertring* und Verbindung mit der *Hehlertstraße***
- 11 Aufwertung des Kirchhofes an der *Kreuzkirche*
- 12 Gestaltung der Außenanlagen am *Bürgerzentrum*
- 13 Erneuerung der *Wilhelmstraße*
- 14 **Aufwertung des Friedhofes**



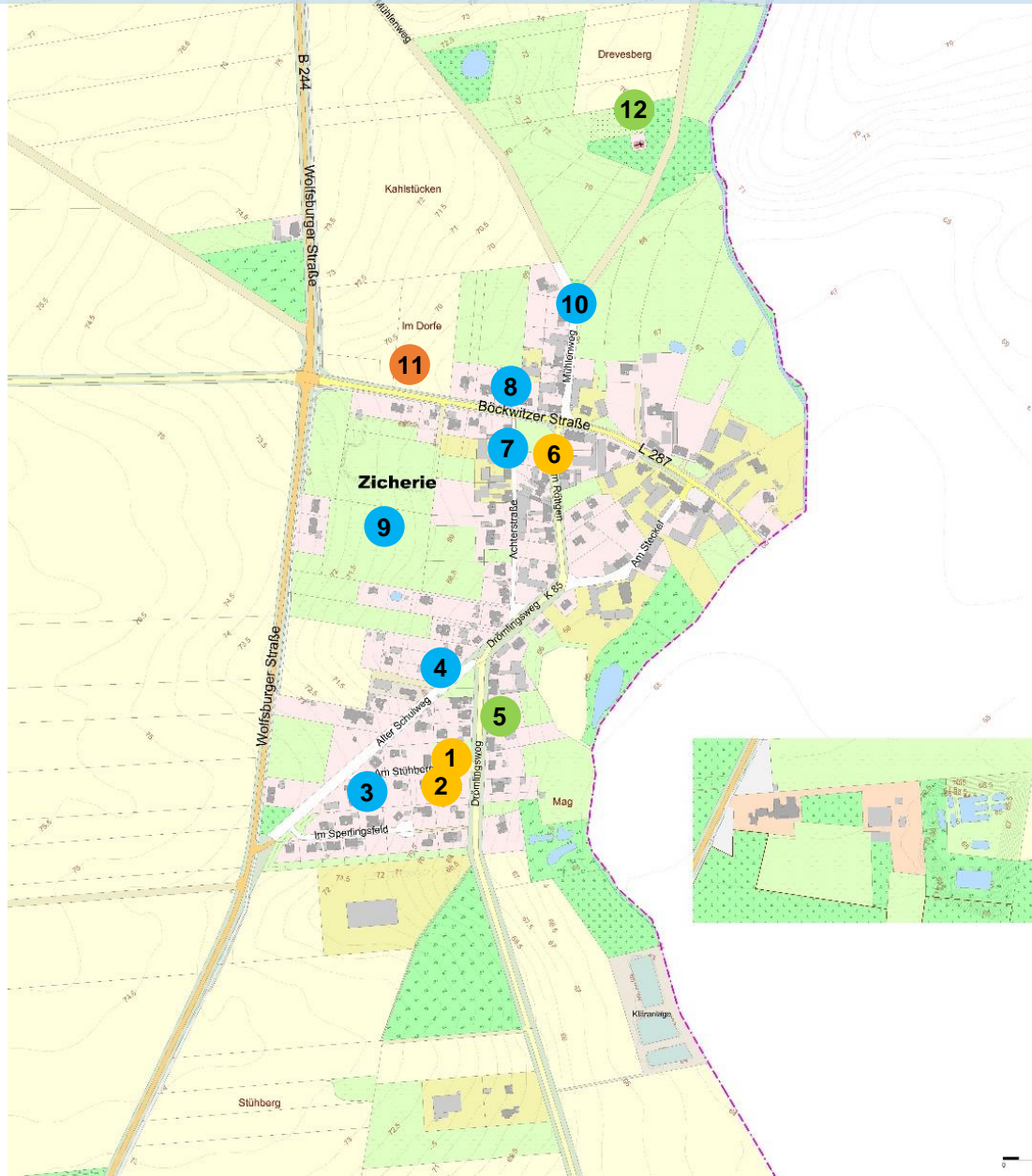
- 1 Aufwertung des Gemeinschaftsbereiches
- 2 Betonung des östlichen Ortseinganges (B 244)
- 3 Anlage einer Wegeverbindung zwischen Ahnebeck und Croya



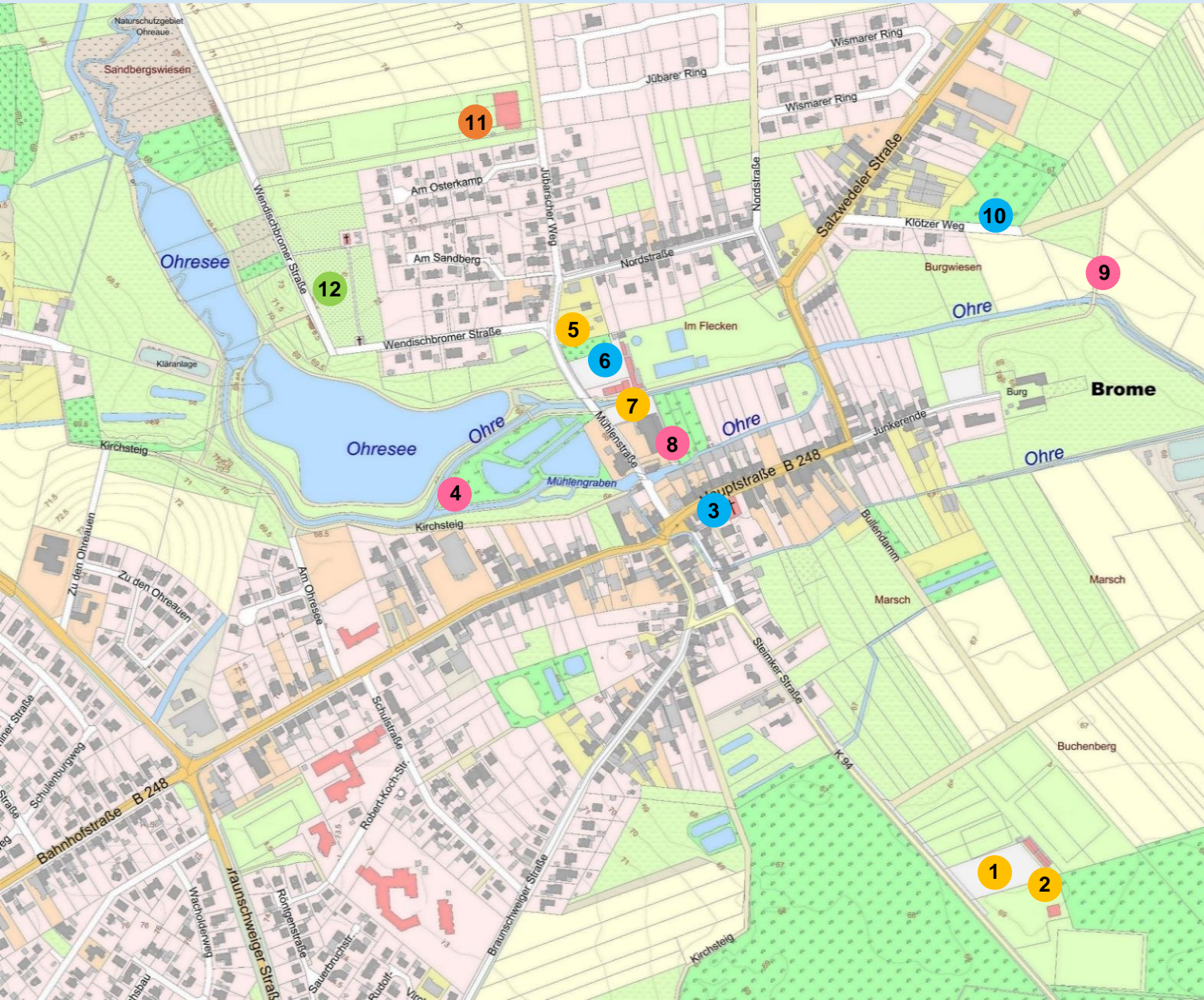
- 1 Aufwertung am Dorfplatz
- 2 Erneuerung des DGH mit Vorplatzgestaltung
- 3 **Aufwertung des Heldenfriedhofes**
- 4 Erneuerung des Bohldamms
- 5 Erneuerung des Straßenraumes *Alter Hof*
- 6 Verkehrsberuhigung und Erneuerung der Nebenanlagen an der K 91
- 7 Aufwertung Spiel- und Freizeitfläche
- 8 Anlage einer Wegeverbindung entlang der ehem. Bahntrasse (Croya – Parsau)



- 1 Erneuerung und Ergänzung der Nebenanlagen an der K 85
- 2 Erneuerung des DGH mit Gestaltung der Außenanlage
- 3 Erneuerung des Försterkampsweges
- 4 Ansätze zur verbesserten Mobilität
- 5 Neunutzungen auf dem Hof der Forstverwaltung



- 1 Erneuerung des Dorfgemeinschaftshauses
- 2 Gestaltung der Außenanlage am DGH
- 3 Erneuerung Straße *Am Stühberg*
- 4 Umgestaltung *Alter Schulweg*
- 5 **Bepflanzung im *Drömlingsweg***
- 6 Umgestaltung des Schützenplatzes
- 7 Erneuerung der *Achterstraße*
- 8 Einbau einer Querungshilfe im Zuge der L 287
- 9 Innerörtliche Verkehrsberuhigung
- 10 Umgestaltung des *Mühlenweges*
- 11 Wohnbauliche Erweiterung
- 12 **Aufwertung Friedhof**



- 1 Neubau des Dorfgemeinschaftshauses
- 2 Erweiterung von Sportheim und Schützenheim
- 3 Umgestaltung der *Hauptstraße*
- 4 Aufwertung der Naherholung am *Ohresee*
- 5 Anlage eines Spielplatzes
- 6 Neuordnung des Parkplatzes am Freibad
- 7 Aufwertung des Jugendtreffs
- 8 Nachnutzung des Marktstandortes
- 9 Aufwertung / Ergänzung des Wegesystems an der *Ohre*
- 10 Erneuerung des *Klötzer Weges*
- 11 Erneuerung der Reitanlage am *Jübarschen Weg*
- 12 Aufwertung des Friedhofes




- 1 Erneuerung der Straße *Im Dorfe*
- 2 Erneuerung vom *Tülauer Weg*
- 3 Erweiterung des Dorfgemeinschaftshauses
- 4 Erneuerung der Straße *An der Dränke*
- 5 Erneuerung der *Dörrheidenstraße*
- 6 Anlage eines *Mäh-Weges* zum *Ohresee*
- 7 Einbau einer Querungshilfe in der *Wittinger Straße* (B 244)
- 8 Erneuerung vom *Mittelweg*



7. ANSÄTZE FÜR ÖFFENTLICHE VORHABEN – SAMMLUNG WEITERER IDEEN - IDEENKARTE

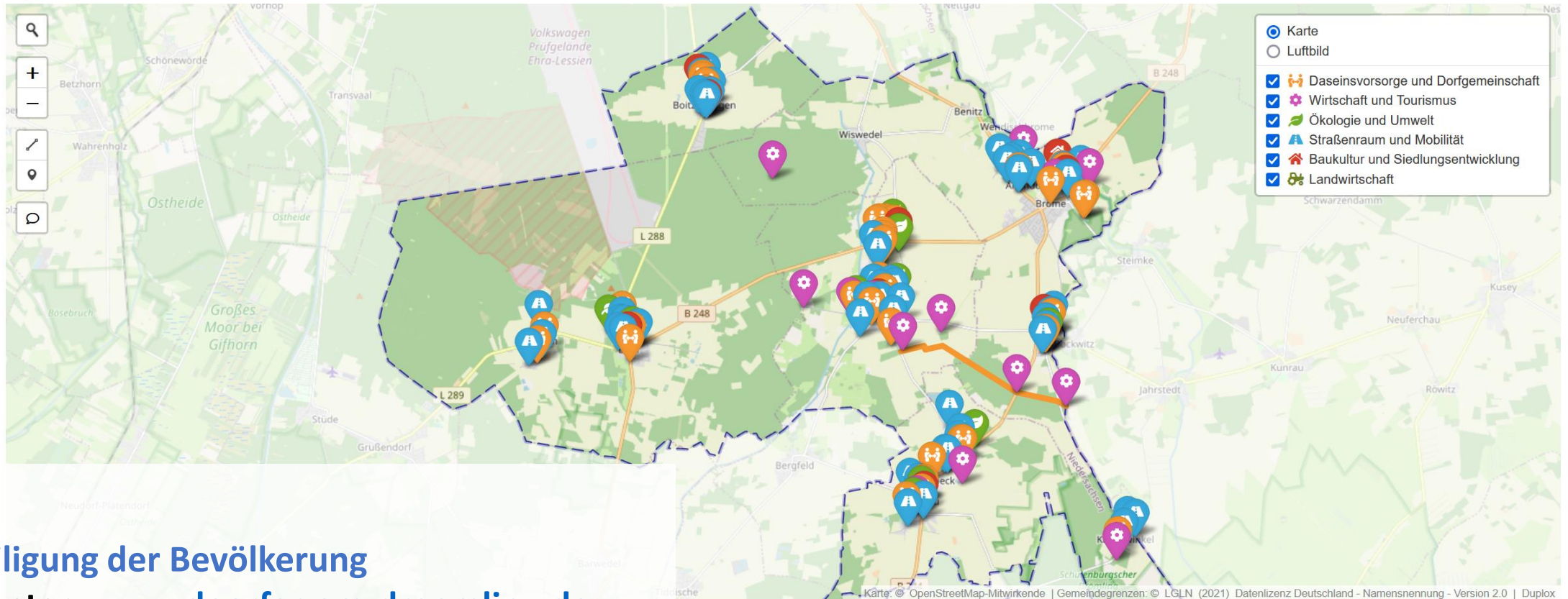


https://www.ideenkarte.de/brome/



Ideenkarte Dorfregion Dörfer am Drömling

LISTENANSICHT · HILFE · NUTZUNGSBEDINGUNGEN · IMPRESSUM · DATENSCHUTZ



Klicken Sie ein Objekt in der Karte an oder fügen Sie eigene Punkte oder Linien hinzu.

Daseinsvorsorge und Dorfgemeinschaft

Straßenraum und Mobilität

Wirtschaft und Tourismus

Wirtschaft und Tourismus

Bisher erfasste Ideen: Eingangsausgang B244 Annebeck [Mehr](#) | [Karte](#)

Anschluss Radweg Biosphärenreservat Drömling [Mehr](#) | [Karte](#)

Radweg zum Biosphärenreservat Drömling/Sachsen-Anhalt [Mehr](#) | [Karte](#)

Markus P. (09.01.2022)

Anke (09.01.2022)

Anke (09.01.2022)

Mitarbeit
Online-Beteiligung der Bevölkerung
Ideenkarte unter: www.doerfer-am-droemling.de

Oder direkt per Mail an das Planungsbüro Warnecke:
mail@planungsbuero-warnecke.de



7. ANSÄTZE FÜR ÖFFENTLICHE VORHABEN – SAMMLUNG WEITERER IDEEN

Weitere Themen – Nennung aus dem Arbeitskreis:

- **Kaiserwinkel:** Bepflanzung im Ortseingangsbereich
- **Eichenprozessionsspinner:** Bekämpfung nicht über Fördermittel der Dorfentwicklung denkbar, nach Auskunft aus dem AK zum derzeitigem Stand durch Gemeinden jedoch auch im Griff
- **Entwicklung eines Keltischen Baumkreises** (z.B. im Bereich der Burg / Parsau), mit Rundweg
- **Neugestaltung / Aufwertung der Friedhöfe** in den einzelnen Orten unter unterschiedlichen, sich ergänzenden Aspekten / Themenkomplexen
- **Umbau der alten Travotürme** als Fledermausquartiere / Eulentürme, Ausstattung mit Nisthilfen für Vögel (Kaiserwinkel, Croya, Tülau u.a.), Umweltbildung
- **Boitzenhagen:** eine ökologische Aufwertung / Gestaltung der Teichanlagen wird ebenfalls als erforderlich angesehen; Ergänzung dieses Aspektes (ggf. genauere Ausgestaltung) innerhalb der vorhandenen Maßnahme 10: Erneuerung vom Straßenraum Am Teich und Gestaltung vom Festplatz (unter AK Daseinsvorsorge)
- **LEADER** (Konzept für die Region Isenhagener Land wird z.Z. neu aufgestellt) bietet ggfs. die Möglichkeit der Förderung von touristischen Vorhaben in der Region auch in der Fläche (also zwischen den Orten; z.B. landschaftliche oder kulturlandschaftliche Besonderheiten mit Info- und Aufenthaltsbereichen, Beschilderungen); aber die Anlage oder Erneuerung von (Wirtschafts-)Wegen geht auch dort nicht!



Beispiel: Nutzung einer alten Trafostation für Vögel und Fledermäuse in Strothe (Himbergen)



8. GEPLANTE THEMEN AK ÖKOLOGIE UND UMWELT

Mo. 21.03.2022:

- Fördermöglichkeiten
- Heimische Vegetation
- Schutzgebiete /-objekte
- Handlungsansätze / Maßnahmen
- Erläuterung zur Abstimmung der Empfehlung zur Prioritätenliste

Mo. 04.04.2022:

- Abstimmung der Empfehlung zur Prioritätenliste (Ergebnis)
- Weitere Absprachen zu Handlungsansätzen, Detaillierung von Maßnahmen
- Ökologische Aspekte für Gestaltungen und Bepflanzungen öffentlicher Freiflächen (Straßenräume, Plätze,...), Gestaltung an Gewässern
- Artenschutz im / am Gebäude
- Ausblick