



Dorfregion am Drömling

Entwurf:
Hanna Meyer / Tüla



AUFTAKTVERANSTALTUNG - TAGESORDNUNG

- 1. Begrüßung**
Kerstin Keil (Bürgermeisterin Gemeinde Tülau)
- 2. Vorstellung Amt für regionale Landesentwicklung und Förderkulisse**
Dr. Klaus Thomas, Jacqueline Besener (ArL Braunschweig)
- 3. Planungsbüro und Förderprogramm Dorfentwicklung**
Volker Warnecke (Planungsbüro Warnecke)
- 4. Themenfelder und Förderaspekte**
Holger Broja, Volker Warnecke (Planungsbüro Warnecke)
- 5. Ablauf und Bürgerbeteiligung**
Monika Traub (Planungsbüro Warnecke)
- 6. Bildung der Arbeitsgruppen**
- 7. Ankündigung der Ortsbegehungen**
- 8. Fragen zum Planungsprozess**
- 9. Schlusswort**



... landesweit 4 Ämter für regionale Landesentwicklung Braunschweig, Leine-Weser, Lüneburg, Weser-Ems

... dem Ministerium für Ernährung, Landwirtschaft und Verbraucherschutz unterstellt

AMT FÜR REGIONALE LANDESENTWICKLUNG BRAUNSCHWEIG

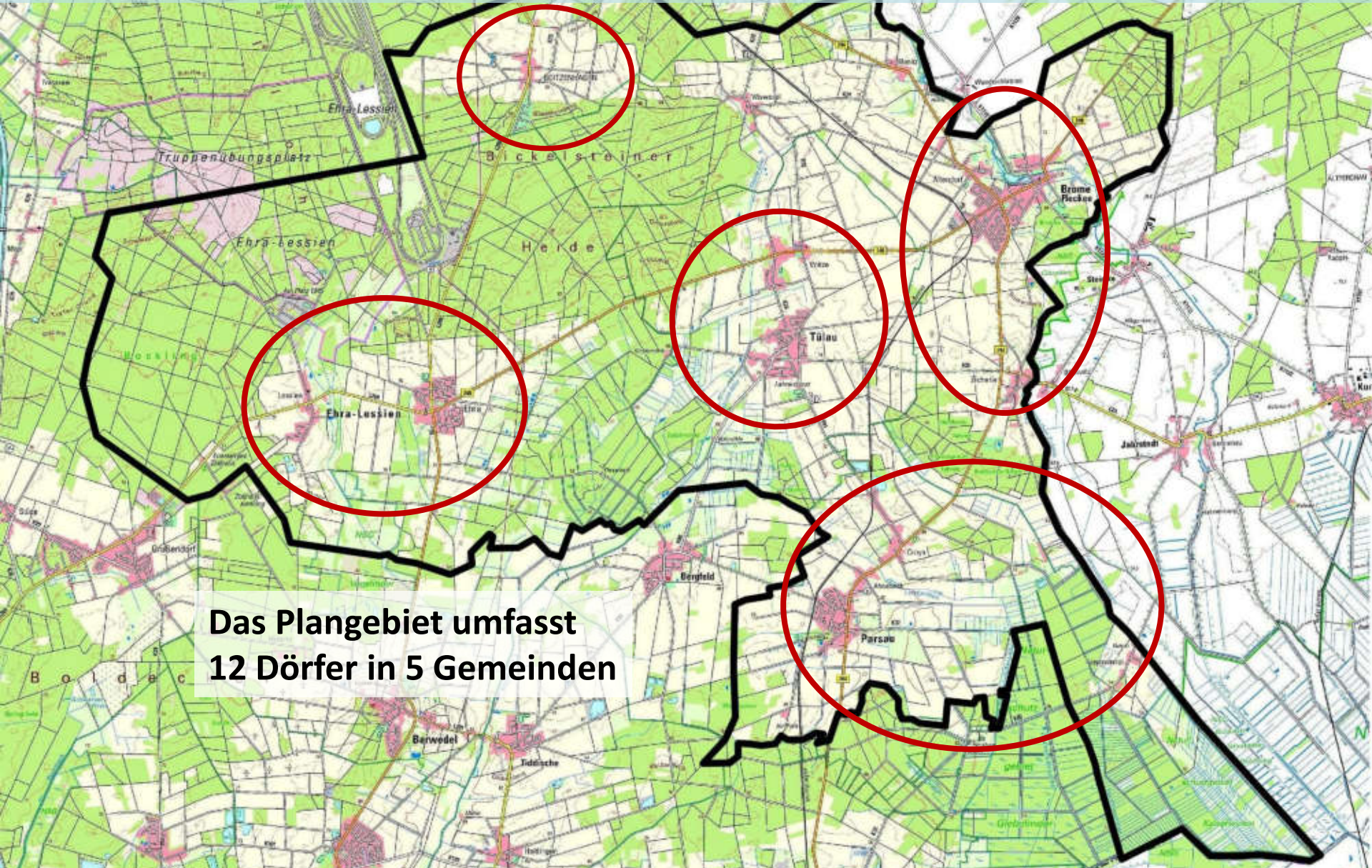
Dezernat 3 (Teildezernat 3.1)
Strukturförderung ländlicher Raum

JACQUELINE BESENER
DR. KLAUS THOMAS

Bohlweg 38
38100 Braunschweig



AUFTAKTVERANSTALTUNG - BÜRGERVERSAMMLUNG



**Das Plangebiet umfasst
12 Dörfer in 5 Gemeinden**



**„Richtlinie des Landes Niedersachsen über die Gewährung von
Zuwendungen zur Förderung der integrierten ländlichen Entwicklung“**

ZILE

(in Kraft seit 01.01.2017) beinhaltet die Fördermaßnahmen:

- **Dorfentwicklung**
- Regionalmanagement
- Neuordnung ländlicher Grundbesitz
- Flächenmanagement Klima und Umwelt
- Infrastrukturmaßnahmen (ländlicher Wegebau)
- *Basisdienstleistungen*
- Ländlicher Tourismus
- Kulturerbe
- *Kleinstunternehmen der Grundversorgung*

**In 2022: Neuauflage
gem. EU – Förderperiode
2021-2027**



Gegründet in 2000

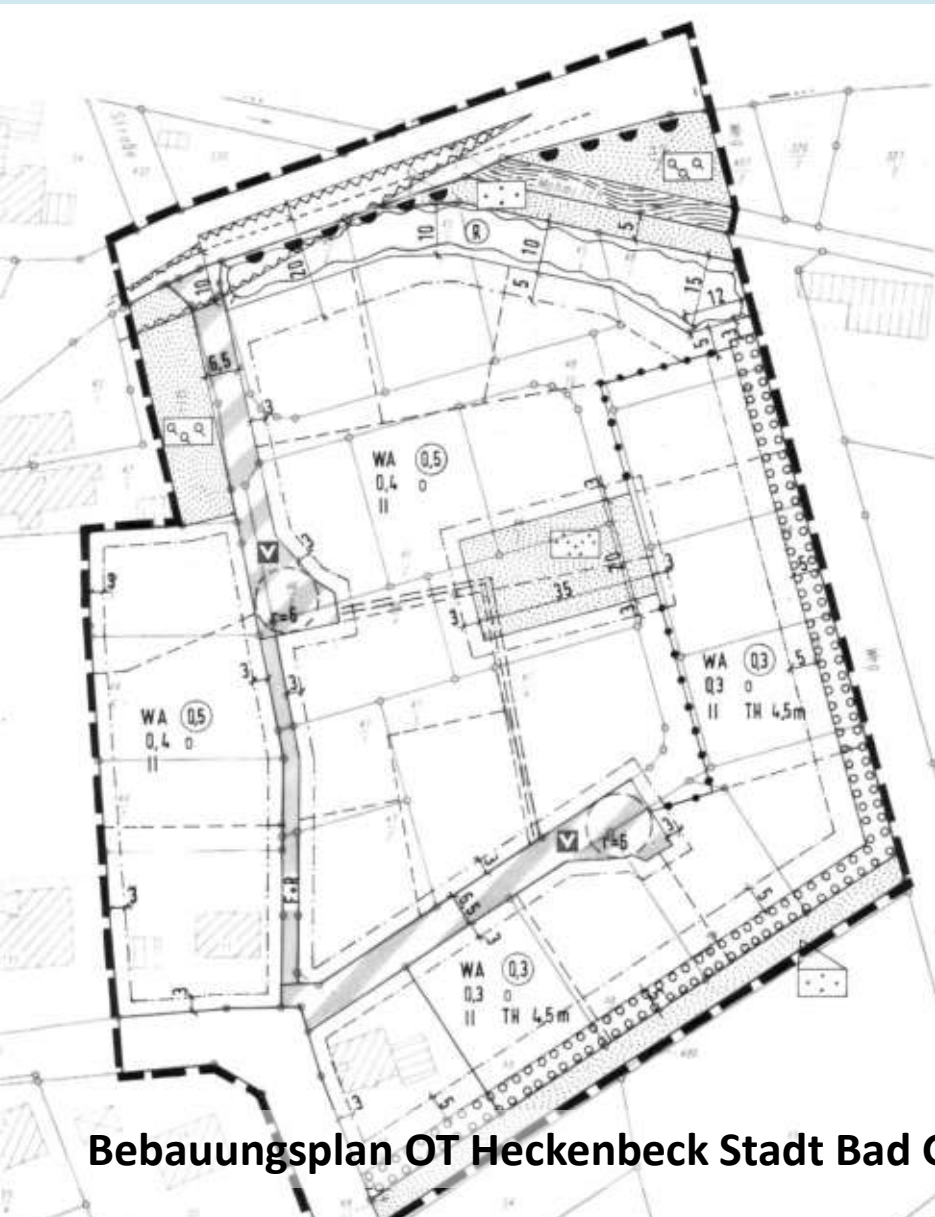
Standort in Braunschweig

Arbeitsbereich zwischen Elbmarsch und Harz

5 Mitarbeiter : Stadt- und Landschaftsplaner, Geographen

Ergänzung durch Planungsbüro Broja

**Zusammenarbeit mit anderen Fachplanern
(u.a. Büro Dr. Zander - Beratende Ingenieure)**



Bebauungsplan OT Heckenbeck Stadt Bad Gandersheim



Sanierung der Obstbaumalleen im Amt Neuhaus



Sanierung, Anbau und Platzgestaltung vom Dorftreff in Wiswedel / Flecken Brome



REFERENZEN

Erarbeitung von über **50 Dorferneuerungs- / Dorfentwicklungsplanungen** in den Landkreisen Harburg – Lüchow-Dannenberg – Lüneburg – Uelzen – Gifhorn – Helmstedt – Peine – Wolfenbüttel – Goslar und in der Stadt Salzgitter

Aktuelle Dorfregionsplanungen:

- Adenstedt, Gadenstedt und Gr. Bülten (Gem. Ilsede, Landk. Peine)

Dorfentwicklungen im Verfahren (Auswahl):

- Samtgemeinde Hankensbüttel (Landkr. Gifhorn) mit 26 Ortsteilen
- Gemeinden Wahrenholz und Schönewörde (Landkr. Gifhorn) mit 6 Ortsteilen
- Gemeinde Bokensdorf, Großendorf und Stüde (Gemeinde Sassenburg; Landkr. Gifhorn)
- Gemeinden Ribbesbüttel und Rötgesbüttel (Landkr. Gifhorn) mit 6 Ortsteilen
- Gemeinde Suderburg (Landkr. Uelzen) mit 5 Ortsteilen
- *Siedlungslandschaft Rundlinge im Wendland* (Samtgemeinde Lüchow; Landkr. Lüchow-Dannenberg) mit 19 Ortsteilen

Abgeschlossene Planungen (Auswahl im Landkreis Gifhorn):

- Dorferneuerung Ehra-Lessien
- Dorferneuerung Benitz-Wiswedel (Flecken Brome)
- Dorferneuerung Darrigsdorf, Glüsing, Wollerstorf (Stadt Wittingen)



ZILE - DORFENTWICKLUNG

Strukturwandel
der Landwirtschaft

Begrenztes Angebot
Bildung und Kultur;
beschränkte Mobilität

Defizit Nahversorgung
medizinische Versorgung;
wenig Arbeitsplätze

Der ländliche Raum – Herausforderungen:

Verlust des Ortsbildes /
der dörflichen Identität

Kommunale Finanzkraft
begrenzt – d.h. Aufgaben
zunehmend eingeschränkt

Demographischer Wandel
= Abwanderung und
Überalterung

⇒ Ansätze zur Anpassung erfordern *gemeinschaftliches* Handeln

⇒ Aufnahme in das Förderprogramm *Dorfentwicklung*



ZILE - DORFENTWICKLUNG

- **Förderquoten (incl. MwSt.):**
Gemeinde **Parsau** und **Samtgemeinde: 80 %**
Gemeinden **Tüla**, **Ehra-Lessien** und Flecken **Brome: 53 %**
Stadt **Wittingen: 43 %**
- Kirchengemeinden: 35 %
- in vielen Fällen **Erhöhung um 10 %** bei inhaltlicher Zuordnung zu den Zielen der LEADER-Region *Isenhanger Land*
- **Förderquote für private Vorhaben: 30 %** (incl. 5 % *LEADER-Bonus*)
- je nach Art des Vorhabens ergeben sich **max. Förderbeträge**
- die beantragten Vorhaben werden einer **Bewertung** durch die Förderbehörde unterzogen



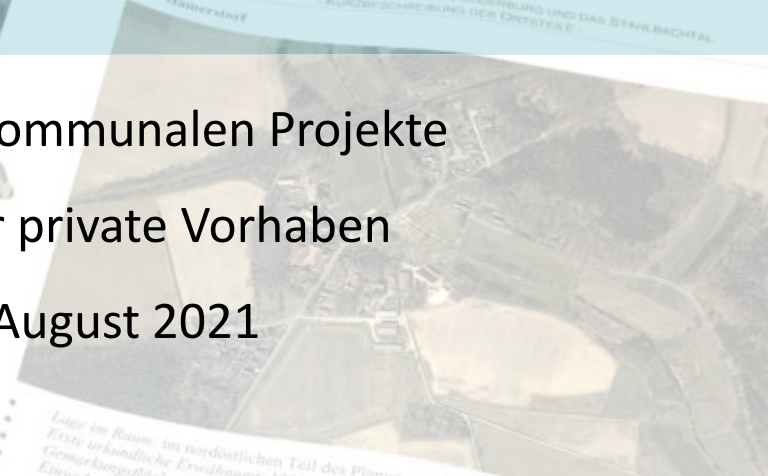
Europäischer Landwirtschaftsfonds
für die Entwicklung des ländlichen Raums

Hier investiert Europa in die ländlichen Gebiete mit dem
Programm zur Förderung im ländlichen Raum
(LEADER-Regionen - PROFL 2007 bis 2013)
Weitere Informationen...



DORFENTWICKLUNGSPLAN

- **Fördergrundlage** für die benannten kommunalen Projekte
- **Fördergrundlage** (allgemein) auch für private Vorhaben
- Fertigstellung und **Genehmigung** bis August 2021
- **Förderzeitraum** bis (mind.) 2028
- **Beantragungen** jährlich zum 15.09. (Stichtag) für das Folgejahr (erstmalig zum 15.09.2022)
- Veränderungen / Ergänzungen sind durch **Fortschreibungen** möglich
- **Beteiligung der Öffentlichkeit** (Arbeitskreise), auch bei späterer Umsetzung



3.1 Hallerstorf

Lage im Raum: im nordöstlichen Teil des Planungsgebietes...
Erste urkundliche Erwähnung: 1200 als (Hallerstorf)...
Gemarkungsfläche: 3,4 km²
Einwohner (Stand 31.12.2019): 1200 als (Hallerstorf)...

Ortsverbindungstrassen seit dem ausgehenden 19. Jahrhundert...
Naturräumliche Lage: im Bereich der von...
Landschaftliche Einbindung: Landschaft...
Kommunale Schulpflicht...
OPNV: zwei Bushaltestellenpaare innerhalb der Ortslage...
Land- und Forstwirtschaft...
Besondere Problematiken: siehe Anhang Nr. 4...
bauliche Schäden auf; das Schützenhaus als wesentliche dorfgemeinschaftliche Einrichtungsgegenstände...
schadhaft, nicht zeitgemäß ausgestaltet und nicht barrierefrei erreichbar; die zentrale Hofanlage...
in Fahrtrichtung Suderburg weist eine ungünstige verkehrliche Lage auf; die Ortsdurchfahrtsstraße...
durch überhöhte Fahrgeschwindigkeiten und ein damit verbundenes Gefährdungspotential gekennzeichnet

Seite 29



RAHMENBEDINGUNGEN

- Städtebauliches Entwicklungskonzept der Gemeinde Ehra-Lessien (2013)
- Konzeptionen zur städtebaulichen Entwicklung des Fleckens Brome (2017)
- Städtebauliches Entwicklungskonzept für die Ortsmitte Brome (2017)
- Bebauungsplan *Ortsmitte Brome* (2021)
- Entwicklungsplanung Gemeinde Tülau (2019)
- Städtebauliche Entwicklungsplanung *Ortsmitte Voitze* (2021)

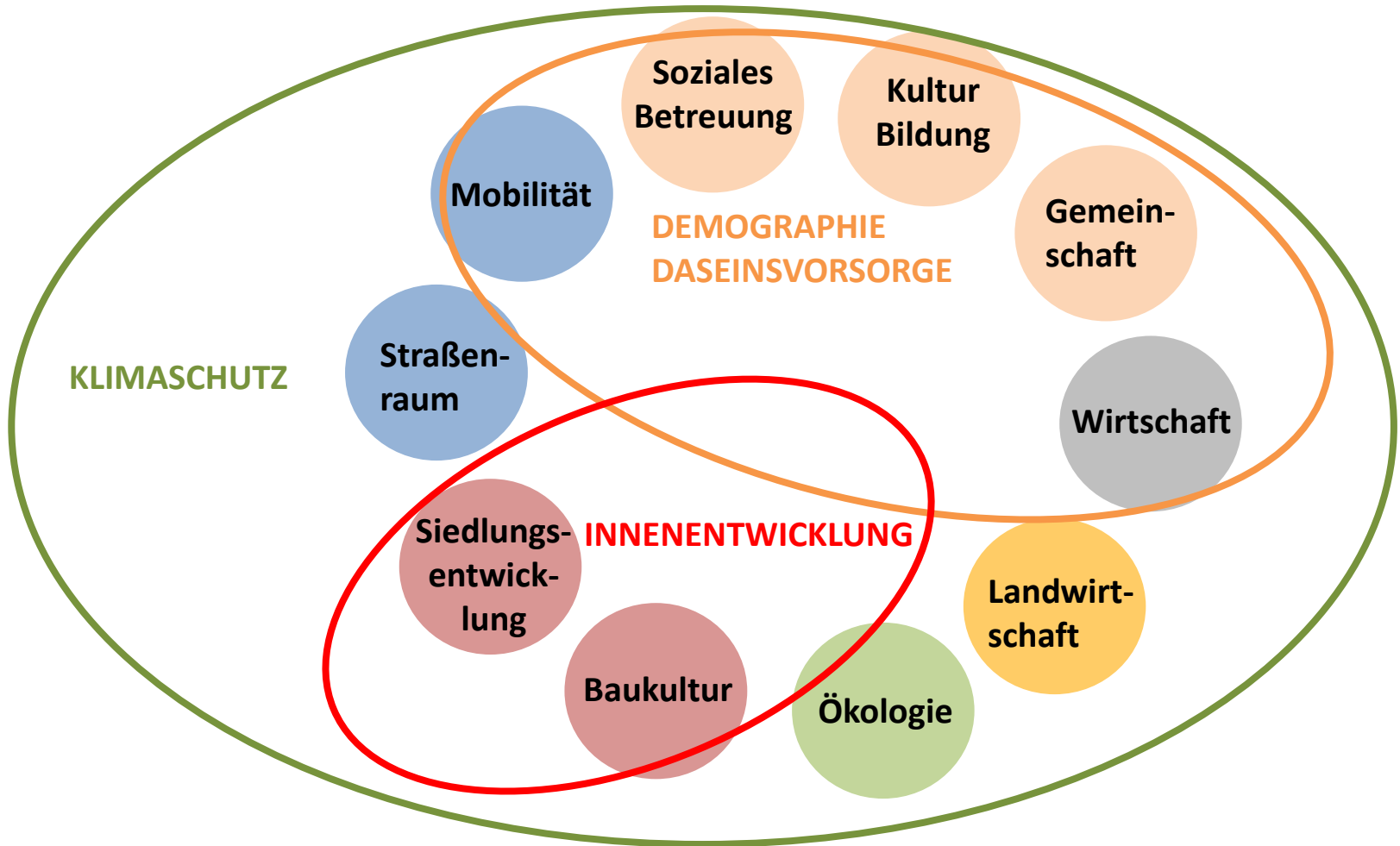
sowie

- *Allgemeine Siedlungsentwicklung; zahlreiche Bebauungspläne in den Gemeinden Brome, Ehra-Lessien, Parsau und Tülau*

+ **Bewerbung zur Aufnahme in das Förderprogramm als „roter Faden“**



THEMENFELDER



Themenvorgabe durch Bewerbung, Bürgerbeteiligung, Planungsprozess ...



THEMATISCHE ARBEITSKREISE

- *Soziales Leben und Daseinsvorsorge*
- *Wirtschaft und Tourismus*
- *Landwirtschaft*
- *Ökologie und Umwelt*
- *Mobilität und Verkehr*
- *Bautradition und Siedlungsentwicklung*

Koordinierung durch Lenkungsgruppe mit Vertretern der

- **Gemeinden**
- **Amt für regionale Landesentwicklung**
- **Planungsbüro**
- **und ggfs. weiteren Fachberatern (externe Experten)**



ARBEITSKREIS SOZIALES LEBEN UND DASEINSVORSORGE

Aspekte der Daseinsvorsorge:

- Versorgung
- Gesundheit
- Betreuung
- Bildung
- Kultur
- Freizeit
- Digitalisierung
- Mobilität



Berücksichtigung bestehender Vereine und Netzwerke



Bürgerzentrum in *Parsau* - aber fehlende dorfgemeinschaftliche Einrichtungen in *Brome, Ehra, Tülau*



ARBEITSKREIS SOZIALES LEBEN UND DASEINSVORSORGE



Voitze: Erhalt des Standortes der Grundschule mit gemeinschaftlicher / multifunktionaler Nutzung



ARBEITSKREIS SOZIALES LEBEN UND DASEINSVORSORGE



**Neubau eines Dorfgemeinschaftshauses
für die Gemeinde *Wenzendorf***



Erneuerung und Erweiterung vom Spielplatz in *Ehra*



Erneuerung des
Freibades in *Brome*



Tagespflege in *Brome*:
Bevölkerungsentwicklung und
Altersstruktur erfordern weitere
Angebote für das Wohnen im
Alter; z.B. *Betreutes Wohnen*



ARBEITSKREIS SOZIALES LEBEN UND DASEINSVORSORGE

Seniorenwohnen
Basisdienstleistg.

Seniorenwohnen
Privater Investor

Außenanlagen
Dorfentwicklung

Umnutzung / Anbau
Alte Schmiede
Dorfentwicklung

Arztpraxis
Basisdienstleistg.

Tagespflege
Basisdienstleistg.

WAHRENHOLZ:
Initiative durch den
Bürgerverein „Ein Leben
lang in Wahrenholz“



Neubau für Betreutes Wohnen im Ortskern von *Wahrenholz* – gefördert im Rahmen *ZILE-Basisdienstleistungen*



ARBEITSKREIS SOZIALES LEBEN UND DASEINSVORSORGE

Dorfmoderation -

zur ehrenamtlichen Unterstützung der Veränderungsprozesse in den Dörfern



- *Entwicklungsprozesse im Dorf aktiv zu steuern*
- *bürgerschaftliches Engagement fördern*
- *Kommunikation herstellen*
- *Impulse aufspüren*
- *Ideen sammeln, bekanntmachen, unterstützen*
- *Möglichkeiten zu Realisierung entwickeln*

Qualifikation durch Lehrgangsangebote:

Koordination und Kommunikation; Methoden und Techniken;
Lebensraum Dorf; aktuelle Handlungsfelder

Ausbildung durch:

Freiwilligenakademie Niedersachsen



ARBEITSKREIS WIRTSCHAFT UND TOURISMUS



**Einbeziehen der Betriebe
Fragebogen und Treffen, Info
zu KMU und KGV (Brome)**



ARBEITSKREIS WIRTSCHAFT UND TOURISMUS



Folgenutzung für leerstehende
gewerbliche Gebäude (*Brome*)?



ARBEITSKREIS WIRTSCHAFT UND TOURISMUS



**Grundversorgung aufwerten
Angebot durch fahrende Händler;
Organisation von *Bringdiensten***



ARBEITSKREIS WIRTSCHAFT UND TOURISMUS



Einbindung von Experten: *Wirtschaftsförderung* des Landkreises und *Amt für regionale Landesentwicklung*; Fördermöglichkeiten erläutern - Unternehmerstammtisch initiieren



**Erweiterung der
Gastronomie und der
Übernachtungsangebote**



ARBEITSKREIS WIRTSCHAFT UND TOURISMUS

- **Aufwertung der Aufenthalts- und Informationsbereiche entlang der regionalen Radwege**
- **Vernetzung mit Angeboten in der Region**
- **Verbindung zum ÖPNV**
- **fahrradfreundliche Beherbergungsbetriebe**





Einbeziehung der Landwirtschaft (regionale Produkte, Alternativenergien, Urlaub auf dem Bauernhof) – Bsp. *Püggen*



**Beteiligung der aktiven Landwirte
(Fragebögen) - *Boitzenhagen*:**

- **Bestand mit Problembereichen**
- **Erneuerungsbedarf**
- **Entwicklungsperspektiven**





**Anpassung der traditionellen Bausubstanz
an zeitgemäße Erfordernisse – *Groß Elbe***



Befestigung der Hoffläche – *Gannerwinkel*



**Vermarktung regionaler Produkte in verkehrsgünstiger Lage
(Boitzenhagen) – zusätzliche Einnahmequelle**



**Möglichkeiten der Diversifikation
Direktvermarktung (Bsp: Wennerstorf)**



ARBEITSKREIS STRASSENRAUM UND MOBILITÄT



**Erneuerungsbedarf überörtlicher Straßen –
Synergien im Rahmen der Dorfentwicklung
Ortsdurchfahrt B 244 in *Parsau***



Erneuerte Ortsdurchfahrt der
B 244 in *Croya* und *Ahnebeck*



Betonte Ortseinfahrt und Gliederung der Nebenanlagen an der L 289 in *Ehra*



ARBEITSKREIS STRASSENRAUM UND MOBILITÄT



Sanierung der Ortsdurchfahrt B 82 in *Beuchte* mit Nebenanlagen



Sanierung der Ortsdurchfahrt B 82 in *Beuchte* mit Nebenanlagen



ARBEITSKREIS STRASSENRAUM UND MOBILITÄT

**Erneuerung kommunaler Straßenräume
- abgängige Verkehrswege und fehlende
Aufenthaltsqualität (*Altendorf*)**



ARBEITSKREIS STRASSENRAUM UND MOBILITÄT



**Erneuerungsbedarf kommunaler
Straßenräume – ungegliederte
Straßenräume in jüngeren
Siedlungsgebieten (*Brome*)**



ARBEITSKREIS STRASSENRAUM UND MOBILITÄT



**Erneuerung kommunaler Straßenräume
unter den Aspekten Verkehrssicherheit,
Barrierefreiheit, Aufenthaltsqualität und
Berücksichtigung des Ortsbildes – *Bsp. Lüben***



ARBEITSKREIS STRASSENRAUM UND MOBILITÄT



**Erneuerung kommunaler
Platz- und Straßenräume
*Bsp. Nateln***



ARBEITSKREIS STRASSENRAUM UND MOBILITÄT



**Mobilität sicherstellen und aufwerten – Ansätze?
Ergänzung des ÖPNV durch die Mitfahrerbank in *Parsau***



ARBEITSKREIS STRASSENRAUM UND MOBILITÄT



**Ergänzende Mobilität durch Bürgerbus
Car-Sharing / Mitfahr-App etc.**

Elektromobilität fördern (E-Bikes)



ARBEITSKREIS STRASSENRAUM UND MOBILITÄT



**Wege zwischen den Orten aufwerten und ergänzen;
für landwirtschaftliche und touristische Nutzung**



**Erhaltung von innerörtlichen Freiflächen /
Baumbeständen (Neupflanzungen) - Croya**



ARBEITSKREIS ÖKOLOGIE UND UMWELT



Voitze: Aufwertung des Dorfteiches - als Lebensraum und als Aufenthaltsbereich



Neugestaltung des Friedhofes in *Ehra*



**Renaturierung der *Kleinen Aller (Tülau, Voitze)*
Gem. Konzeption Aller-Ohre-Verband/NLWKN –
ergänzender Spazier- und Radweg**



**Renaturierung der Schwienau
und Anlage eines Spielplatzes
(*Melzingen* Gem. Schwienau)**





Einbindung in das Biosphärenreservat bei *Kaiserwinkel* – Ergänzung und zeitgemäß ausgestattetes Angebot (Umweltbildung)



**Information von Eigentümern förderfähiger Objekte;
Aufzeigen der Förderaspekte *Erhalten und Gestalten,
Revitalisierung und Umnutzung (Zicherie)***



Erhaltenswertes, ortsbildprägendes
Gebäudeensemble in *Brome*



ARBEITSKREIS BAUTRADITION UND SIEDLUNGSENTWICKLUNG

Dacheindeckung, Gauben,
Dachkonstruktion, Dämmung

Fassade mit
Dämmung

Fenster, Türen,
Vorbau

Einfriedung zur Straße

Erneuerung der Gebäudehülle bei (ehemals) landwirtschaftlichen genutzten Gebäuden; Förderquote 30 %; max. Zuschuss 50.000 EUR pro Gebäude



**Gestaltung in Anlehnung an das ursprüngliche Baubild
Verwendung von regionaltypischen Baumaterialien**



Revitalisierung oder Umnutzung ... oder Ersatz durch einen Neubau? Ehemalige Gaststätte in *Ehra*



ARBEITSKREIS BAUTRADITION UND SIEDLUNGSENTWICKLUNG



Leerstehendes, gestalterisch verändertes Wohnwirtschaftsgebäude



ARBEITSKREIS BAUTRADITION UND SIEDLUNGSENTWICKLUNG



Erneuerung und Revitalisierung unter Bezug auf das alte, prägende Baubild



ARBEITSKREIS BAUTRADITION UND SIEDLUNGSENTWICKLUNG

Umsetzungsbegleitung von *privaten* Vorhaben

Abstimmung von Gestaltung und Antragstellung

VORHER

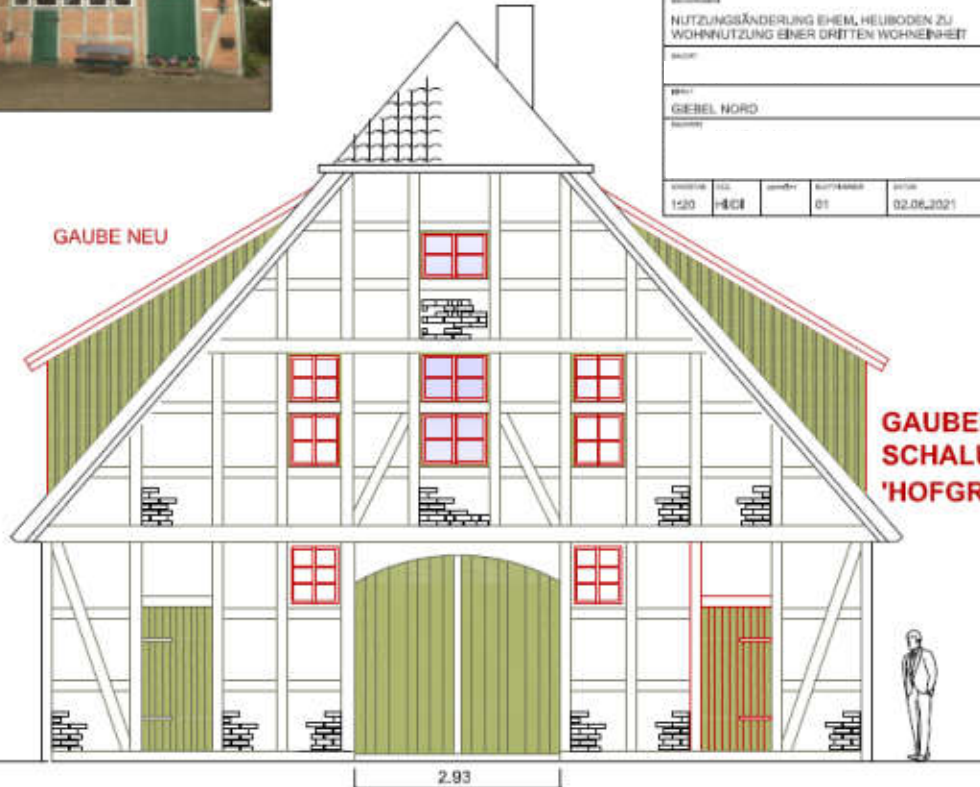


Alle Maße sind vor Ort zu prüfen!

ANTRAGSNUMMER				
NUTZUNGSÄNDERUNG EHEM. HEUBODEN ZU WOHNNUTZUNG EINER DRITTEN WOHNHEIT				
OBJEKT				
PLOT				
PLOT-NUMMER				
GEBIET NORD				
ANTRAG				
ANTRAGSNUMMER	OBJ.	ANTRAGSNUMMER	ANTRAGSNUMMER	ANTRAGSNUMMER
1500	H-01	01		02.06.2021

GROOT DÖR

GAUBE NEU



GAUBEN-
SCHALUNG
'HOFGRÜN'

BAUFORTSCHRITT





**Umnutzung einer ehemaligen Scheune
zur Wohnnutzung in *Dachtmissen***



**Umnutzung einer ehem. Scheune zu Wohnraum in Kl. Döhren –
förderfähig auch hier der Innenausbau (max. Fördersumme 150.000 EUR)**



***Die Edelkastanie –
beispielhafte Umnutzung
einer alten Hofstelle in *Voitze****

maroon
KAFEE & BEKÄNNISSE


DIE EDELKASTANIE
APARTMENTHOF



ARBEITSKREIS BAUTRADITION UND SIEDLUNGSENTWICKLUNG



**Nachfrage nach Bauland (*Voitze*) -
Verträgliche Siedlungsentwicklung durch
Nachverdichtung und Folgebebauung**



Nachfrage nach Bauland - verträgliche
Siedlungsentwicklung am Ortsrand in
den größeren Ortsteilen wie *Parsau*



ABLAUF DES PLANUNGSPROZESSES

2021

September Beauftragung des Planungsbüros

November Auftaktveranstaltung – Bildung der Arbeitskreise
Ortsbegehungen

Januar
bis insgesamt rd. 20 Sitzungen in den Arbeitskreisen
(Präsenzveranstaltung oder Videokonferenz)

April Veröffentlichung der Protokolle auf der *homepage*

Juni Auslegung des Planentwurfes, Beteiligung der TöB;
Beginn erster Beratungen für die Antragstellung

August Beschluss / Genehmigung des Dorfentwicklungsplanes

15. September **Beantragung erster Vorhaben (für 2023 / 2024)**

2023

Februar Bürgerinformation zur Förderung
(Beantragung jeweils jährlich zum 15. Sept.)

Förderzeitraum zunächst whs. bis 2028



MITARBEIT IN DEN ARBEITSKREISEN

Bürgerbeteiligung - Chance für eine hohe Akzeptanz der Ergebnisse

Engagierte Bürger erarbeiten die Planung:

Junge Leute

Berufstätige

Senioren

Kinder

Männer und Frauen

Landwirte

Gewerbetreibende

Vertreter der Vereine

Vertreter der Gemeinde und der Verwaltung

ggfs. Ergänzung durch externe Experten /

Impulsvorträge

Alternativ
zu den Präsenz-
veranstaltungen:
Videokonferenzen





Beteiligung der Bürger

Möchten Sie in den thematischen Arbeitsgruppen mitwirken?

Dann tragen Sie bitte auf einer Karteikarte ein:

*Ihren NAMEN mit ADRESSE, TELEFONNUMMER und E-MAIL-KONTAKT
und die ARBEITSGRUPPE(N), für die Sie sich interessieren: (NR. angeben)*

1. Soziales Leben und Daseinsvorsorge
2. Wirtschaft und Tourismus
3. Straßenraum und Mobilität
4. Ökologie und Umweltschutz
5. Baukultur und Siedlungsentwicklung

Zeit ca. 15 min.

*Anschließend werden die
Ergebnisse vorgestellt*



**Bereitschaft zur Mitwirkung in den *thematischen* Arbeitsgruppen -
vorläufiges Ergebnis:**

- 1. *Soziales Leben und Daseinsvorsorge* (Teilnehmer)**
- 2. *Wirtschaft und Tourismus* (Teilnehmer)**
- 3. *Straßenraum und Mobilität* (Teilnehmer)**
- 4. *Ökologie und Umwelt* (Teilnehmer)**
- 5. *Baukultur und Siedlungsentwicklung* (Teilnehmer)**

Die ersten Treffen in diesen Arbeitsgruppen finden *Ende Januar 2022* statt.

Die Mitglieder der Arbeitsgruppen werden per *mail* (Post) eingeladen.

Die Ergebnisse werden auf den *homepages* der Gemeinden präsentiert.



NÄCHSTER TERMIN: ORTSBEGEHUNGEN

Die TREFFPUNKTE und die ZEITEN in den einzelnen ORTSTEILEN sind auf der ausliegenden Informationsunterlage vermerkt:

Sonnabend 13. November

8.30 – *Boitzenhagen* – DGH

10.00 – *Ehra* – Dorfring

11.30 – *Lessien* – Ehrenmal

12.30 – *Tülau* – Schützenplatz

14.30 – *Voitze* – Schule

Sonnabend, 20. November

8.00 – *Parsau* – Gemeindebüro

9.45 – *Ahnebeck* – Feuerlöschteich

10.30 – *Croya* – DGH

11.30 – *Kaiserwinkel* – Dorfteich

12.30 – *Zicherie* – DGH

13.30 – *Brome* – Rathaus

15.30 – *Altendorf* – Kirche



IDEENKARTE - WEITERE BETEILIGUNG



Bisher erfasste Ideen:

Klicken Sie ein Objekt in der Karte an oder fügen Sie eigene Punkte oder Linien hinzu.

Daseinsvorsorge
Wiederfreilegung und Darbietung des Luftschutzbunkers als historisches Denkmal [Mehr](#) | [Karte](#)
historische Bunk (25.10.2021)

Daseinsvorsorge
Optimierung der Straßen-Beschilderung zum Hügelgräberfeld als touristisches Ziel [Mehr](#) | [Karte](#)
Hügelgräberfeld (25.10.2021)

Daseinsvorsorge
Erstellung eines öffentlichen Fußball-Boltzplatzes sowie eines Unterstandes als Treffpunkt für die Jugendlichen [Mehr](#) | [Karte](#)

Wirtschaft
Neuentwicklung eines Konzeptes zur Verbindung von Möbel Schulenburg, RaiWa und der Fläche um Netto, um weiteres Gewerbe ... [Mehr](#) | [Karte](#)

Ideenkarte mit Erläuterungen auf der homepage - ergänzende online-Beteiligung ab Dezember





**Vielen Dank
für Ihr Interesse
und für Ihre
Mitwirkung!**

Dorfregion am Drömling