







**Dorfentwicklungsplanung
Dörfer am Drömling
Altendorf - Grünkartierung
(Stand: 02/2022)**

-  prägende Gehölze / Obst
-  prägende Allee/Baumreihe
-  Naturdenkmal
-  prägender typischer Ortsrand bzw. Freifläche
-  störender, nicht ausgebildeter Ortsrand; unzureichend ausgebildete Freifläche
-  störendes Einzelgehölz

